



Universidad de Buenos Aires  
Facultad de Ciencias Económicas  
Biblioteca "Alfredo L. Palacios"



# Política fiscal y crediticia para el crecimiento de la provincia de Entre Ríos

Barroetaveña, Guillermo Francisco

1966

Cita APA: Barroetaveña, G. (1965). Política fiscal y crediticia para el crecimiento de la provincia de Entre Ríos.

Buenos Aires: Universidad de Buenos Aires. Facultad de Ciencias Económicas

Este documento forma parte de la colección de tesis doctorales de la Biblioteca Central "Alfredo L. Palacios". Su utilización debe ser acompañada por la cita bibliográfica con reconocimiento de la fuente.

Fuente: Biblioteca Digital de la Facultad de Ciencias Económicas - Universidad de Buenos Aires

002.1501  
828

**ORIGINAL**

UNIVERSIDAD DE BUENOS AIRES

FACULTAD DE CIENCIAS ECONOMICAS

Tesis para optar al Título


de

Doctor en Ciencias Económicas

"POLITICA FISCAL Y CREDITICIA

PARA EL CRECIMIENTO DE LA

PROVINCIA DE ENTRE RIOS"



Guillermo Francisco Barroetaveña

Registro Nº: 21969

Domicilio: Espinosa 89 "B"

T.E.: 99-6756

**CATALOGADO**

Año 1965

**ORIGINAL**

## PROLOGO

He comenzado este trabajo con el íntimo convencimiento de que la Provincia de Entre Ríos no ocupa en el concierto nacional el lugar destacadísimo que por su tradición histórica, y su privilegiada riqueza natural y humana, le pertenece.-

Al desarrollar la misma espero confirmar mis ideas primeras y, además, penetrar el misterio, si es que lo hay, de esa postergación.-

ooooOOoooo

## CAPITULO I

### INTRODUCCION HISTORICA

La población aborigen del territorio entrerriano al tiempo de la conquista española fue calculada por algunos autores en unas 30 a / 40.000 almas.- Estos cálculos no son aceptados plenamente por otros historiadores por los escasos "paraderos" encontrados, lo que denotaría que había pocas colectividades que por lo numerosas estuvieran obligadas a localizarse.- Según sostiene Gianello (8) las numerosas tribus que habitaban el territorio de Entre Ríos pueden ser agrupadas en tres tipos étnicos diferenciados: los chaná-timbí, los charrúas y los guaraníes.-

Los indígenas eran sumamente pobres, pasando épocas de aguda escasez y hambre, en las que recurrían a cualquier recurso para subsistir.- Nómades por naturaleza, salvo un semisedentarismo de los guaraníes (que // practicaban una precaria agricultura), vivían principalmente de la abundante caza y pesca del territorio.-

Estaban en un estado de completo salvajismo, sin hábitos sociales, religión, industrias, por lo que su completo conocimiento histórico se ve dificultado.-

Los estudiosos coinciden en señalar el espíritu libre y el notable valor del indígena entrerriano.- Este último fue la causa de su casi completa desaparición.- Su pasión por la libertad, su individualismo y su valor, acentuadas y mejoradas por el paso de los conquistadores, son, al decir de Perez Colman (12) la simiente para los ideales democrático-federales /

---

(8) y (12) - Ver Bibliografía.-

del hijo de Entre Ríos.-

La exploración y conquista del territorio de la provincia por los españoles fue difícil y azarosa.- Los primeros contactos con el suelo / se produjeron durante el primer cuarto del siglo XVI, y tuvieron por prota- / gonistas a Solís - que llegó hasta la desembocadura de los ríos Paraná y / Uruguay - a Francisco del Puerto - un sobreviviente de la expedición del / primero -, Juan Rodríguez Serrano y Sebastián Gaboto, quien contribuyó en / gran medida a la divulgación de mitos y leyendas.-

Con posterioridad Don Juan de Garay y, principalmente, Her- / nandarias (éste a principios del siglo XVII) realizaron expediciones por el / interior de la provincia en forma organizada, ocupándola lentamente para la / Corona Española.-

La provincia recibió la influencia de tres corrientes pobla- / doras: la procedente de Santa Fe, de cuya jurisdicción dependía; la efectua- / da por la Compañía de Jesús, mediante establecimientos agrícola-ganaderos / organizados; la procedente de Buenos Aires, dirigida por las autoridades bo- / naerenses, gobernadores, virreyes, principalmente desde la creación del Vi- / rreinato del Río de la Plata.- Al fin del siglo XVIII, y por conducto de / uno de sus principales impulsores, Don Tomás de Rocamora, se da por primera / vez su actual nombre a Entre Ríos.- También durante esa época el mismo Ro- / camora fundó las primeras villas.-

Plegados sus pueblos al movimiento de Mayo, tuvieron heroica / actuación durante la gesta revolucionaria, demostrando una vez más el incon- / denable valor de sus hombres y su acendrado espíritu de libertad y de federa- / lismo - Colaboraron eficazmente con la expedición de Belgrano al Paraguay, /

mediante donativos de elementos para la guerra y reforzando su tropa.- Lucharon contra el poderío español emanado de Montevideo y contra el lusitano proveniente del Brasil, contando con pocos soldados, mal armamento, pero luciendo su espíritu y coraje.-

El Tratado del Pilar, firmado por Francisco Ramírez en 1819, reflejó los sentimientos federal y de unidad nacional que animaban a todos / los pobladores de la provincia.- Esos sentimientos alentaron las luchas que sostuvo el "Supremo Entrerriano" con las ideas centralistas y monárquicas de las autoridades porteñas.- Ramírez propulsó la constitución de la República de Entre Ríos, para la que se dictó, incluso, un Reglamento Económico, Militar y Político de Gobierno, pero su vigencia solamente duró cerca de tres // años (desde el 25/5/1818 al 23/9/1821).- Era éste un ejemplo para la definitiva organización del país.-

Sin embargo, la primera autoridad legal de la provincia fue la ejercida por Lucio V. Mansilla (desde el golpe de estado del 23/9/1821), que emanó de un Estatuto formal y elegida por un Congreso Provincial.-

Durante la guerra con el Imperio Brasileño, la contribución / de pueblo y gobierno entrerriano fue proficua.- Además del envío de numerosa tropa regular, se incorporaron voluntarios.-

A esta altura se produjo un acontecimiento que, al par que ensombreció nuestra historia patria, cortó la tendencia organizativa que se venía gestando en cada acto y en cada hecho, y la llevó a una guerra civil de trágicas consecuencias.- Se puede afirmar que el fusilamiento de Dorrego fue el punto de / partida de nuestra primera tiranía, la de Juan Manuel de Rosas.-

Mientras tanto en Entre Ríos cundía la anarquía, sucediéndose

distintos gobiernos. Durante uno de ellos se firmó el Pacto Federal de 1831 con Buenos Aires y Santa Fe, adhiriéndose con posterioridad Corrientes.

La provincia fue teatro y parte en distintas campañas militares contra la tiranía. La de Lavalle en 1839, la de Berón de Astrada en 1838 y la de José María Paz en 1841/2. En todas ellas sobresalió, y progresivamente fue copando la situación en toda la provincia, la figura del General Justo José de Urquiza.

Ya a fines de 1841, en situación azarosa para la Provincia, Urquiza fue elegido Gobernador. Comenzaba entonces su descollante actuación en favor del país, que culminara con el derrocamiento de Rosas y la Organización Nacional definitiva.

Los gobiernos de Urquiza fueron proficuos en obras y en sensibles adelantos para la provincia de Entre Ríos. Escuelas y edificios públicos, establecimientos ganaderos (Estancias del Estado), industrias, agricultura y ganadería, fueron instalados y fomentados.

Las finanzas públicas se administraron con un celo ejemplar y el adelanto de la provincia por 1851 había llegado a alturas insospechadas, para los medios con que se contaba y de acuerdo a las circunstancias por que se pasaron. (9 y 3)

A la fecha del célebre Pronunciamiento de Urquiza contra Rosas el poderío económico-militar de la provincia fué el basamento necesario para tan temerario acto.

Iniego de la victoria de Caseros Urquiza se dedicó de lleno a su máxima aspiración: La Organización Nacional.- Diversas fueron las tratativas realizadas, las que culminaron con el Acuerdo de San Nicolás, celebrado en mayo de 1852 y en el Congreso Constituyente de Santa Fe en noviembre de 1852. Este Congreso Constituyente sancionó en Santa Fe el 1.º de mayo de 1853 la Constitución Nacional.-

Aplicando las disposiciones de la Constitución se convocó para elegir Presidente y Vice Presidente de la Nación, resultando electos Justo José de Urquiza y Salvador María del Carril, respectivamente.-

Se declara entonces a Paraná capital provisoria de la Confederación, y se federaliza también la Provincia en todo su territorio, formando parte indiferenciada de la Nación, bajo su inmediato gobierno en todos sus órdenes.-

Urquiza gobernó rodeado de grandes dificultades, destacándose su labor en favor de la enseñanza, en establecer las relaciones exteriores de la Confederación, en dotar al país de comunicaciones, en impulsar la colonización e inmigración.-

La federalización de Entre Ríos duró hasta 1858, sancionándose en // 1860 la nueva constitución provincial, que reemplazó al Estatuto de 1822.

En 1864 asume la Gobernación de la Provincia José María Domínguez, / durante cuyo gobierno se inauguró el ferrocarril Primer Entreerriano (1866) y se fundó el Banco Entreerriano (1867).-

Cronológicamente se suceden los gobiernos provinciales de López Jordán - durante el que se resiste con luchas una intervención armada ordenada por el // Presidente Sarmiento -, de Emilio Duportal, de Leónidas Echagüe - que realina una política de conciliación - y de Ramón Fehre, quien propició la colonización y realizó / una hábil política pacificadora, cicatrizando heridas abortas durante las guerras civiles. Durante estos gobiernos, y hasta el 11 de octubre de 1883, fue capital de la / Provincia Concepción del Uruguay, retornando entonces la capital a Paraná.-

Durante el gobierno de Eduardo Racedo (1883-1887), se promulgó una //



nueva constitución, instituyendo el sistema bicameral legislativo y modificando el sistema de elección de gobernador y vicegobernador.- Numerosos signos de progreso marcaron este período, por ejemplo, la fundación del Banco Provincial de Entre Ríos, de carácter mixto, el trazado y construcción de líneas ferroviarias (Central Entrerriano).-

Sucedieron los progresistas gobiernos de Clemente Basavilbaso, de Salá Z. Hernández y, principalmente, el de Salvador Laciá (1895-1899), quien se preocupó por el fomento de la agricultura y la ganadería, por la colonización, por las obras públicas, por la educación pública, conjurando eficazmente el panorama pleno de incertidumbre de aquellos años.-

Durante el gobierno de Enrique Carbó - Juan González Calderón (1902-1907) se modificó nuevamente la constitución provincial, se reconstruyeron las líneas del telégrafo provincial, se tendieron puentes interiores y se propulsó el comercio y las industrias provinciales.-

Al llegar a 1910, centenario de la Revolución de Mayo, Entre Ríos ocupaba un lugar de privilegio en la economía nacional: la población ascendía a 500.000 habitantes, las sembradoras cubrían 617.000 hectáreas, el comercio nacional e internacional dejaba un saldo positivo y las industrias crecían casi al mismo ritmo que las escuelas.-

Durante el gobierno de Próspero Crespo, y luego de un período de prosperidad, imperó en la Provincia una situación de crisis, en el medio de la cual asumió la fórmula Miguel Laurencena-Luis L. Etchevehere (1914-1918), quienes promocionaron las comunicaciones y nuestras riquezas primarias, agricultura y ganadería.-

Posteriormente, los gobiernos de Celestino I. Harco-Ramón Mihura, Ramón Mihura-Enrique Pérez Colman y Eduardo Laurencena- José María Urquyáde, impulsaron el progreso de la Provincia, debiendo Luis J. Etchevehere - José María Harco (1931 - 1935) durante su mandato, enfrentar momentos muy difíciles, como la crisis de 1930, /

Los que surgieron lentamente, previo un esfuerzo ingente de trabajo. Durante este período se reformó la constitución provincial, determinándose la autonomía municipal y / otras reformas al régimen electoral. Luis L. Etcheverbero puso su rúbrica de hombre / progresista y ejecutivo al proyecto de ley de creación de la versión definitiva del / Banco de Entre Ríos, el que comenzó sus actividades en diciembre de 1933.-

Los posteriores gobiernos de Eduardo Tibiletti - Roberto Lanús, Enrique F. Mikura - Cipriano F. Maró, Héctor Moya - H. Chaile, Benán Altareño - José R. Carulla y Raúl Uranga, desarrollaron una tarea asignada paramente por la falta / de recursos para encarar obras de fondeo que necesita la Provincia, aunque realizaron / una tarea con esfuerzos ponderables.- Algunos hechos son destacables durante los últimos años, por ejemplo el comienzo de las obras del Túnel Subfluvial Paraná - Santa Fé, los estudios y creación de comisiones para dar lugar a la industrialización / de la remolacha azucarera.-

El suelo entrerriano ha sido proficuo en el engendro de hombres que han contribuido de alguna manera - ciencias, artes, política, economía, etc. al progreso del país y de la Provincia.- Daniel Elías, poeta de gran sensibilidad, de modernas formas; Diego Fernández Espino, sonetista insuperable, prosista elegante, preciso, firme, eficaz, de ingenio originalísimo; Martíniano Leguizán, escritor nativista, publicista e historiador, autor de numerosos libros, los más eminentemente regionales, constituyendo su especialidad literaria, con un estilo propio, correcto, sencillo; Juan B. Ambrosetti, arqueólogo eminente; Ernesto A. Ravio, maestro de gran talento, / cultura e ilustración, orador cautivante; Evaristo Carriego (p), el periodista más / destacado que ha producido la Provincia; Evaristo Carriego (n), poeta de seres humildes, cosas tristes, sentimientos sencillos; hombres públicos, políticos de nota, hombres de acción provechosa como Alejandro Caribó, Enrique Caribó, Antonio Crespo, Luis L. Etcheverbero, Eduardo Laurencena, Salvador Macía, Antonio Sagarna y otros, e incluso se puede extender la condición de entrerriano a quienes, nacidos fuera de la provincia han desarrollado su actividad dentro de ella, como Olegario V. Andrade, periodista y parla-

mentario brillante, poeta de gran inspiración o como Alberto Gerchunoff, periodista destacado, cantor de su cuna adoptiva; los nombrados son solamente algunos, elegidos al azar, de los provincianos distinguidos.

ooooOoooo

## CAPITULO II

### ASPECTOS GEODEMOGRAFICOS

#### 1) -- Generalidades - Límites. suelo y clima.--

La provincia de Entre Ríos, la más meridional de las integrantes de la Mesopotamia Argentina, presenta las características de una gran isla de 76.000 Km<sup>2</sup>, solo unida a Corrientes en el norte por medio de una delgada franja territorial de 4,5 Km.-

Sus límites, en gran mayoría naturales, son: al Norte, la separan de Corrientes el río Mocoretá ( y su afluente arroyo Tunas), el tramo de carretera que va de J.B. Arruebarena a Paso de los Libres y el río Guayquiraró (con su afluente arroyo Basualdo); por el Oeste y Sudoeste con Santa Fe y Sur con Buenos Aires el límite es el gran río Paraná (y Paraná Guazú); el río Uruguay, finalmente, hace de límite al Este con la República Oriental del Uruguay.

La superficie total de la provincia está dividida en 14 departamentos, siendo los principales, de acuerdo a su superficie: Gualeguaychí con 12.340 Km<sup>2</sup>, La Paz 7.500 Km<sup>2</sup> y Villaguay con 7.434 Km<sup>2</sup>.-

Los más pequeños son: Diamante 2.640 Km<sup>2</sup> y Rosario Tala con 2.570 Km<sup>2</sup>.-

La característica fundamental que presenta la superficie del suelo de Entre Ríos son las "cuchillas".- Dos cordones de las mismas dividen su territorio, tomando la forma de una letra y invertida, cuyo vértice está a poco de entrar el cordón desde Corrientes y los extremos se dirigen hacia las ciudades de Paraná y Gualeguaychí sobre los ríos laterales.- (Mapa 1)

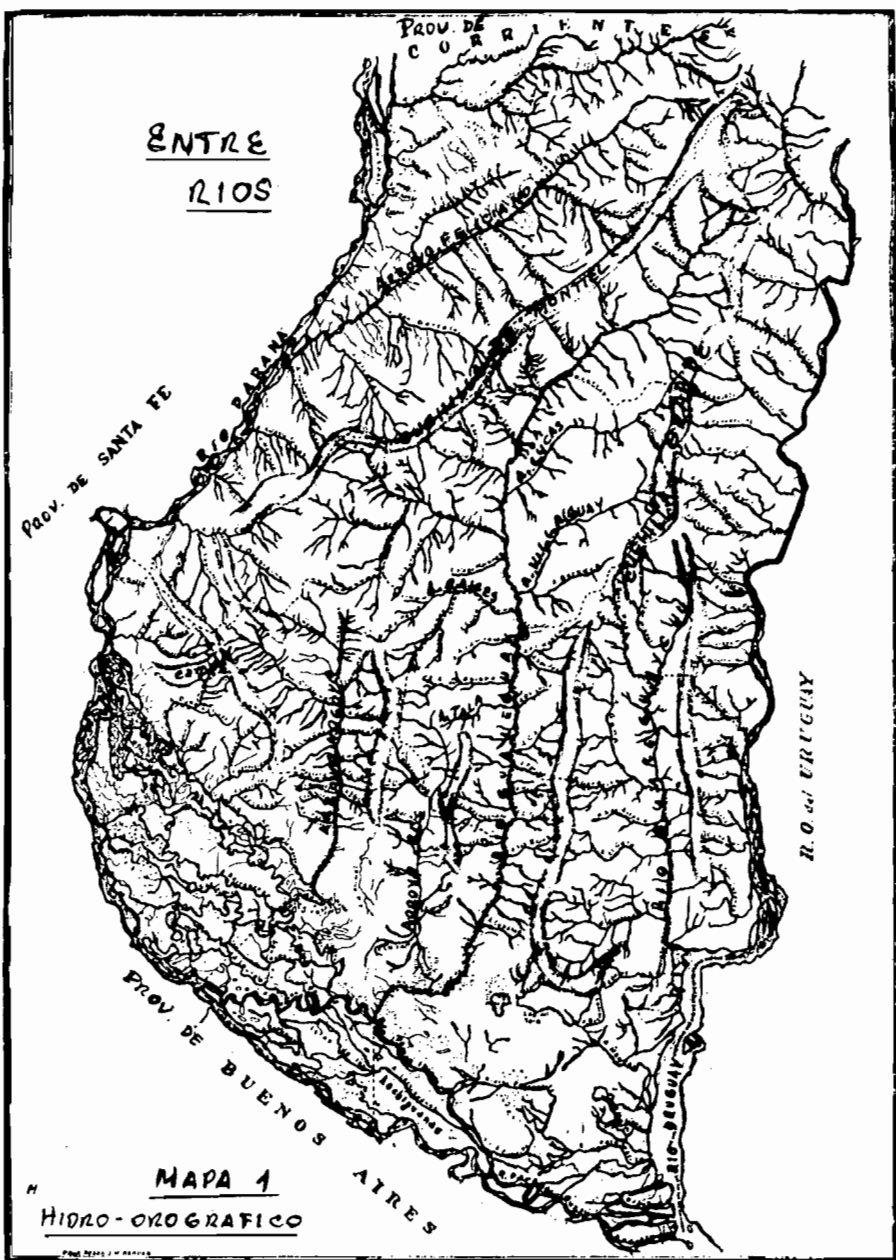
La cuchilla occidental recibe el nombre de Montiel y la Oriental se llama Grande.- Ambas cuchillas hacen de divisoria de aguas: hacia el / Paraná y el Gualeguay la occidental y al Uruguay y al mismo Gualeguay la oriental.-

La altura de ambas lomadas excede raramente los 100 metros, / siendo el punto más alto de la provincia 119 metros en Estación Camps (FCNGU), sobre la cuchilla de Montiel.- En cuanto a extensión, cuchilla Grande alcanza a un poco más de 300 Km, mientras que Montiel solo llega a unos 275 Km. de // largo.-

Bordeando estas ondulaciones y en el resto de Entre Ríos, el suelo es un su / gran mayoría inmensamente rico, aunque con características distintas según las zonas: tierras negras y fértiles de pradera al oeste, con aptitud para cultivos agrícolas; con base arcillosa, aunque fértiles, a las márgenes de los ríos Gualeguay y Gualeguaychí en la zona central de sus cursos, especialmente ganaderas; zona ubicada al norte de las dos anteriores, con tierra negra, algo más pobre; islas aluvionales al sur, con un gran porvenir para la forestación; // márgenes del Paraná y Uruguay, tierras arenosas, aptas para olivicultura y citricultura.- Además, podemos señalar la existencia de salinas, distribuidas / en manchones por la provincia.-

También el clima es beneficioso para el progreso en general, / pues es benigno, con características subtropicales.- Un promedio de precipitaciones que oscila en 1.000 milímetros anuales, una humedad relativa de alrededor de 80% y una temperatura media de 16/18 grados, hacen de Entre Ríos un // oasis para todo tipo de vida.- (Mapa 2)

Un factor regulador del clima es la naturaleza, que en la provincia se caracteriza por una variada vegetación y una intrincada red de cursos de agua.-



## 2) - Hidrografía.-

De sus ríos limítrofes, el Paraná es uno de los más extensos y caudalosos del mundo.- Desde su nacimiento en la sierra de Mantiqueira en Brasil, hasta la confluencia con el Uruguay, tiene 4.400 Km. de extensión.- Desde que recibe las aguas del Paraguay en el ángulo S.E. de la provincia de Formosa, se transforma en un típico río de llanura, arrastrando materiales / en suspensión, que luego va depositando durante su recorrido.- Es "constructor", formando islas, bancos, islotes.-

El río Uruguay, con 1.617 Km. desde su nacimiento en sierra Geral en Brasil, hasta la confluencia con el río Paraná-Guazú, es de características distintas al Paraná.- No arrastra sedimentos, su lecho es pedregoso y sus aguas claras y transparentes.-

Otro río importante, el Gualeguay, ocupa el centro geográfico de la provincia, con un sistema propio de afluentes (unos 96) y un característico curso meandroso.- Tiene 486 Km. de recorrido, dividiendo en dos la provincia, y desemboca en el Paraná inferior, separando los ríos Paraná Pavón y Paraná Ibicuy.-

Por su extensión, siguen en importancia a los anteriores el / arroyo Feliciano (198 Km.), el río Gualeguaychú (182 Km.) y el río Guayquiraró (142 Km.).- (Mapa 1)

El Delta es uno de los productos de la acción sedimentosa del río Paraná, ya mencionada anteriormente.- Abarca una extensa superficie de / unos 9.500 Km<sup>2</sup>. de características aluvionales, surcado en todas direcciones por arroyos, riachos.-

Se puede hacer una mención con relación al Túnel subfluvial Santa Fe-Paraná.- Nuestros gigantes ríos separan, aíslan, a Entre Ríos del resto del país, en lugar de ser inapreciables vías de comunicación, factores de unión.- Esta obra de ingeniería tendrá una extensión de unos 3.000 metros y se construirá - por lo menos existe una esperanza - entre Paraná y la isla Cándida, continuándose por caminos hasta Santa Fe.- Se reservará al tránsito de automotores por doble vía, una en cada sentido.- Las obras del Túnel fueron inauguradas el 3 de febrero de 1962.- Más adelante volveremos sobre este tema, al referirnos a las comunicaciones.-

### 3) - Flora, fauna y minería.-

También la flora entrerriana está influenciada por la abundancia de cursos de agua.- Pertenece al tipo subtropical, aunque dentro de él hay escalonamientos y distintas clases: sabanas, praderas, bosques y vegetación típica de terrenos bajos y anegadizos.-

En las riberas de sus dos grandes ríos limítrofes encontramos árboles como el algarrobo, espinillo, tala, quebracho blanco, caranday en la del Paraná y fandubay, sauce, ombú, ceibo, laurel, lapacho, timbo sobre el Uruguay.-

Aunque no tan tupida como en épocas pasadas, debido a los desmontes, la "selva" de Montiel ocupa una extensa superficie en la zona donde emerge la cuchilla del mismo nombre.- Esta formación boscosa cuenta con variadas especies, chañar, quebracho blanco, viraró, palmeras, tala, entre otras.-

En el centro y sur de la provincia se extienden las praderas





que contribuyen al desarrollo de una pujante ganadería y permiten los cultivos agrícolas.-

En las zonas anegadizas del Delta hay sauces, ceibos y, más al sur, el llamado "monte blanco", donde crecen también laureles, curupíes, enredaderas.-

Con potencial turístico insuficientemente explotado por falta de estímulo al viajero, se puede mencionar la hermosa zona cubierta por palmas en Concordia y principalmente Colón.-

La fauna autóctona entrerriana es también variada.- Encontramos mulitas, comadreja, peludos, carpinchos, zorrinos, lagartijas, iguanas, tortugas, vigües, patos, caranchos, gallinistas, avestruces, chajíes, loros, calandrias, jilgueros, boyeros, martin pescador, cardenales, vivoras - como la de coral, yarará y cascabel - difundidos por todo su territorio.-

En las zonas bajas del Delta hay lobito de río, ratón isleño, nutria, cuís, aves zancudas, cigüeñas, garzas, bandurrias, culebras acuáticas y batracios en gran cantidad.-

En sus ríos no podían faltar innumerables especies de peces.- El Paraná cuenta con sábalo, pejerrey, bagre, patí, surubí, dorado, armado, etc. y en el Uruguay hay pejerrey, dorado, boga, pacú, surubí, manduví y // dientudo, entre otros.-

Las reservas minerales naturales no-metálicas de Entre Ríos son inmensas, verbigracia: canto rodado, arena, yeso, pedregullo y conchilla y tierra o piedra caliza.- La explotación de estas riquezas no ha sido toda-

vía encarada a fondo, aunque ya supone una importante fuente de ocupación de mano de obra.- El canto rodado en la margen del río Uruguay es, tal vez, la mayor riqueza mineral, pero no deben dejarse de lado el yeso - en la ribera noroeste del Paraná -, los calcáreos del sur y suroeste de la provincia y la abundancia de arena en toda la provincia.-

4) - Población.-

Según los resultados provisionales del censo de hecho realizado el 30 de setiembre de 1960, y de acuerdo a la información proporcionada por la Dirección General de Estadísticas y Censos, la provincia contaba con una población de 803.505 habitantes.

Departamentos	P O B L A C I O N					V I V I E N D A	
	TOTAL	S e x o		Nacionalidad		Número de viviendas	Número de cuartos
		Varones	Mujeres	Argentinos	Extranjeros		
COLOM	42.030	21.443	20.587	40.474	1.556	9.687	28.731
CONCORDIA	97.557	48.565	48.992	93.822	3.735	21.926	63.231
DIAMANTE	38.138	19.368	18.770	37.020	1.118	8.270	24.785
FEDERACION	35.538	18.267	17.271	34.965	573	6.953	22.418
FELICIANO	13.057	6.441	6.616	12.977	80	2.626	7.316
GUALEGUAY	37.788	18.564	19.224	37.095	693	8.941	26.460
GUALEGUAYCHU	83.539	42.343	41.196	79.804	3.735	18.502	55.134
LA PAZ	54.714	27.998	26.716	53.812	902	10.133	26.505
NOGOYA	41.521	20.538	20.983	40.740	781	8.539	25.554
PARANA	174.272	84.982	89.290	169.199	5.073	39.208	118.441
TALA	26.768	13.448	13.320	26.201	567	6.158	17.783
URUGUAY	74.314	37.823	36.491	71.457	2.857	17.161	48.571
VICTORIA	32.532	16.248	16.284	32.089	443	8.011	22.469
VILLAGUAY	51.737	26.678	25.059	50.629	1.108	10.493	29.783
TOTAL Peia.	803.505	402.706	400.799	780.284	23.221	176.608	517.181

Del cuadro anterior surge que el departamento más poblado es Paraná, seguido de Concordia y de Gualeguaychú.- Los menos poblados son Rosario del Tala y Feliciano.- (Mapa 2)

De acuerdo a los datos proporcionados por la Dirección Nacional de Estadísticas y Censos en su Boletín de Estadística (julio/setiembre / de 1964) (6) el crecimiento vegetativo registrado en la provincia durante los años 1961/63 fue el siguiente:

AÑO	NACIDOS VIVOS			DEFUNCIONES			CRECIMIENTO VEGETATIVO		
	TOTAL	VARONES	MUJERES	TOTAL	VARONES	MUJERES	TOTAL	VARONES	MUJERES
(x) 1960	5388	2754	2634	1635	933	702	3753	1821	1932
1961	22149	11304	10845	6335	3656	2679	15814	7648	8166
1962	21748	11147	10601	6611	3841	2770	15137	7306	7831
1963	21934	11208	10726	6394	3668	2726	15540	7540	8000
	TOTAL GENERAL						50244	24315	25929

(x) 1/4 de la cifra proporcionada para el año completo, estimándose así el / último trimestre del año 1960 (octubre-diciembre).-

Adicionando el crecimiento vegetativo al censo al 30 de setiembre de 1960, el total de la población entrerriana, sin contar el movimiento // migratorio habido, ascendía al 31 de diciembre de 1963 a 853.749 habitantes, / de los cuales 427.021 eran varones y 426.728 mujeres.-

El porcentaje de crecimiento vegetativo anual es de aproximadamente 1,8 a 2% durante el período analizado.-

Considerando los municipios únicamente, la agrupación de población es similar en cuanto a los principales centros.- (la fuente de la informa

ción es la Dirección General de Estadística Provincial y la fecha de cita el 30 de setiembre de 1960).-

MUNICIPIO DE Ira. Catego- ría	P O B L A C I O N					VIVIENDA	
	TOTAL	S E X O		NACIONALIDAD		Número de viviendas	Número de Cuartos
		Varones	Mujeres	Argentinos	Extran- jeros		
BASAVILBASO	7.833	3.888	3.945	7.361	472	2.006	3.959
COLON	11.873	5.965	5.908	11.189	684	2.958	8.798
C. DEL URUGUAY	37.605	18.665	18.940	36.071	1.534	9.001	27.596
CONCORDIA	63.843	30.952	32.891	60.902	2.941	14.481	43.468
CRESPO	6.724	3.281	3.443	6.442	282	1.566	3.845
CHAJARI	13.962	6.888	7.074	13.731	231	2.850	9.260
GUALEGUAY	22.691	10.608	12.083	22.245	446	5.711	17.222
GUALEGUAYCHU	40.490	19.487	21.003	38.961	1.529	9.426	29.196
LA PAZ	14.183	6.975	7.208	13.927	256	3.043	9.070
NOGOYA	13.537	6.310	7.227	13.284	253	3.013	9.479
PARANA	111.258	53.137	58.121	107.632	3.626	26.377	81.604
R. DEL TALA	9.623	4.673	4.950	9.423	200	2.479	7.217
DIAMANTE	14.741	7.350	7.391	14.435	306	3.536	10.058
FEDERACION	5.944	2.945	2.999	5.796	148	1.291	3.854
FELICIANO	6.342	3.019	3.323	6.290	52	1.355	3.701
FEDERAL	9.636	4.583	5.053	9.521	115	2.050	5.338
SAN JOSE	8.524	4.234	4.290	8.221	303	1.927	5.317
SAN SALVADOR	4.509	2.262	2.247	4.370	139	1.056	3.205
SANTA ELENA	10.589	5.236	5.353	10.502	87	1.667	3.971
URDINARRAIN	4.882	2.308	2.574	4.612	270	1.132	3.064

Considerando otros factores para dividir o clasificar la población de la provincia, como sexo, nacionalidad y edades, la Dirección General de Estadísticas y Censos provincial ha confeccionado estadísticas en base a / las recopilaciones efectuadas a setiembre de 1960.-

DEPARTAMENTOS	- E D A D E S -				TOTAL
	Menores de 6 Años	De 6 a menos de 14 Años	De 14 a menos de 18 Años	Mayores de 18 Años	
COLON	6.293	7.628	3.457	24.652	42.030
CONCORDIA	15.802	19.573	8.383	53.799	97.557
DIAMANTE	5.444	6.992	3.422	22.280	38.138
FEDERACION	6.366	7.611	3.073	18.488	35.538
FELICIANO	2.538	3.125	1.246	6.148	13.057
GUALEGUAY	5.648	7.481	3.476	21.183	37.788
GUALEGUAYCHU	12.743	16.675	7.427	46.694	83.539
LA PAZ	9.906	12.313	4.944	27.551	54.714
NOGOYA	6.258	8.810	4.109	22.344	41.521
PARANA	24.578	32.439	14.645	102.610	174.272
TALA	3.946	5.630	2.539	14.653	26.768
URUGUAY	10.066	13.625	6.040	44.583	74.314
VICTORIA	4.676	6.526	2.855	18.475	32.532
VILLAGUAY	8.390	11.373	4.691	27.283	51.737
TOTALES	122.654	159.801	70.307	450.743	803.505
PORCIENTOS	15	20	9	56	100

A pesar que el agrupamiento en solamente cuatro grupos, como uno que engloba desde los 18 años en adelante, quita validez a cualquier conclusión, no deja de llamar la atención la conformación por edades.- A simple vista aparece como exigua la población con más de 18 años (apenas un 56% del total), lo que demuestra, en principio, que existe una filtración, que podría ser el tan mentado éxodo que significa una importante // pérdida económica para la provincia.-

Uno de los objetivos de este trabajo es demostrar cual es la causa de que un pueblo tan hondamente apasionado de su "patria chica" se vea obligado a abandonar la en busca de otros horizontes.-

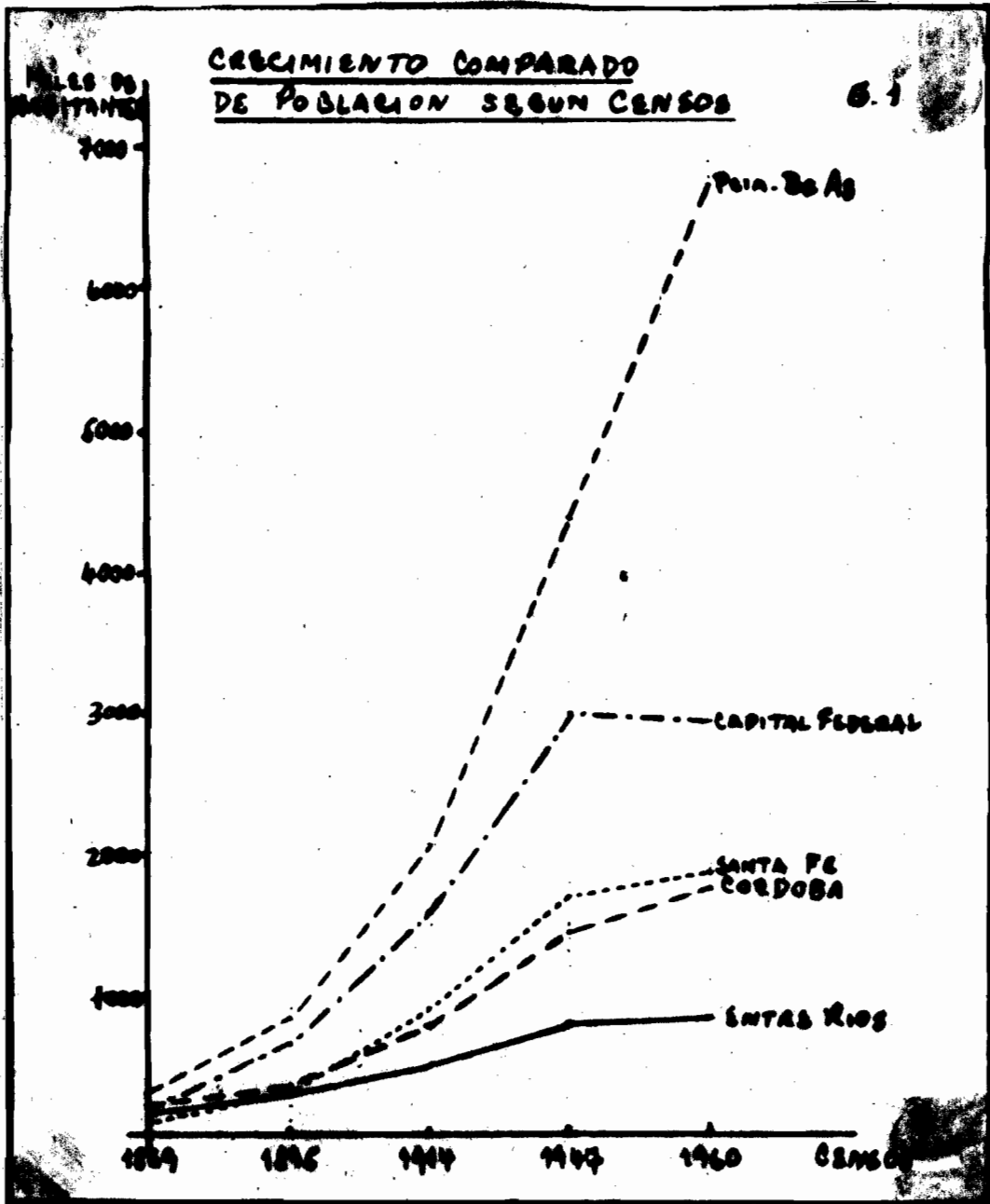
Si efectuamos comparaciones entre censos levantados en la provincia y los llevamos al orden nacional, comprobamos como Entre Ríos es de las provincias que ha perdido más posiciones relativas.-

(en miles de pobladores)

<u>Provincia</u>	<u>1869</u>	<u>1895</u>	<u>1914</u>	<u>1947</u>	<u>1960</u>
Santa Fe	89	397	899	1700	1865
Córdoba	210	351	735	1455	1760
Pcia. Buenos Aires	307	821	2066	4408	6735
Cap. Federal	187	667	1577	3000	2967
Entre Ríos	134	292	425	787	803

Estas cifras, trasladadas a un sistema de coordenadas nos muestran gráficamente la evolución operada.-





Las fuentes donde se han extraído las cifras utilizadas es Dirección Nacional de Estadísticas y Censos.- En el caso de 1960 son cifras provisionales del V Censo Nacional.-

De 1947 a 1960 la tasa de crecimiento anual media entrerriana por cada mil habitantes es de 1,6, una de las más bajas del país.- Evidentemente el crecimiento ha sido escaso.- Se ha despoblado el campo, a tal punto que la composición entre población urbana y rural se ha transformado entre 1947 y 1960.- Al primer censo mencionado había un 56% de urbana, elevándose a 63,5% en 1960, hecho significativo en Entre Ríos, que, // como veremos más adelante, es principalmente una provincia agrícola-ganadera.-

La densidad de la población entrerriana es de 10,5 habitantes por kilómetro cuadrado, mayor que la general del país (7,2 h/Km<sup>2</sup>) pero muy distante de las provincias más densamente pobladas: Tucumán 34,7 y Buenos Aires 22,2 h/Km<sup>2</sup>.-

Cabe señalar que entre 1947 y 1960 se registra un decrecimiento de población en los departamentos de Gualeguay, Feliciano, La Paz, Villaguay, Rosario Tala, Nogoyá y Victoria, que son los que cuentan con / peores medios de comunicación.-

oooo00oooo

## CAPITULO III

### ASPECTOS E INSTITUCIONES ECONOMICAS

#### 1) - Riqueza Agropecuaria.-

Entre Ríos es una de las provincias argentinas más marcadamente agrícola-ganaderas.

Los factores naturales, clima, suelo, hidrografía, influyen en los cultivos: subtropicales en el norte y cereales y oleaginosos en el centro y sur.- Es deber destacar que los cultivos son extensivos y con una influencia todavía demasiado decisiva de la mano de obra.- La tecnificación aún no ha penetrado hondamente y la diversificación de cultivos es incipiente.- Tiene una influencia decisiva sobre la agricultura entrerriana la falta de transportes, vías de comunicación y de silos de almacenaje suficientes.

Podemos enumerar las diversas causas de los bajos rendimientos de la agricultura entrerriana:

- a) las mejores tierras son dedicadas a la ganadería;
- b) explotación agrícola irracional (no se alternan cultivos);
- c) Falta de uso de herbicidas;
- d) escasa o nula tecnificación y mecanización.-

Según datos registrados en las Libretas de Trilla y compilados por la Dirección General de Estadística y Censos de la provincia para /

la cosecha 1960/1 las cifras de producción agrícola son las reflejadas en el cuadro siguiente:

E N T R E R I O S

- C O S E C H A 1960/61 -

Según datos registrados en las libretas de trilla

<u>DEPARTAMENTO</u>	<u>T R I G O</u>		<u>L I N O</u>		<u>A V E N A</u>		<u>C E B A D A</u>		<u>A L F I S T E</u>		<u>C E N T E N O</u>	
	Ha.S.	Producción (Quintales)	Ha.S.	Producción (Quintales)	Ha.S.	Producción (Quintales)	Ha.S.	Producción (Quintales)	Ha.S.	Producción (Quintales)	Ha.S.	Producción (Quintales)
Colón .....	9.605	57.073	12.338	38.372	1.042	3.767	70	52	9	54	—	—
Concordia .....	2.099	9.264	6.081	18.034	1.638	4.854	95	—	—	—	—	—
Diamante .....	12.860	86.577	24.953	111.985	485	2.904	543	2.326	—	—	133	—
Federación .....	802	2.614	2.309	4.934	106	351	—	—	—	—	—	—
Feliciano .....	282	1.730	543	1.990	—	—	—	—	—	—	—	—
Guauguay .....	3.511	6.446	14.098	86.062	8.147	10.254	1	5	—	—	240	—
Guauguaychí .....	15.973	117.337	35.813	185.756	5.587	19.844	116	412	10	30	—	—
La Paz .....	12.916	72.727	18.473	59.955	2.939	8.630	699	1.020	60	270	5	—
Nogoyá .....	7.727	46.921	19.288	88.513	2.944	10.796	252	1.153	—	—	105	—
Paraná .....	28.574	189.176	49.796	213.045	4.431	17.187	794	3.474	3	29	40	—
Tala .....	8.450	53.114	15.455	69.953	2.189	10.293	73	40	—	—	—	—
Uruguay .....	34.539	249.176	45.561	206.187	3.688	12.062	205	580	110	50	4	—
Victoria .....	4.911	34.834	15.607	90.180	367	1.109	445	1.385	—	—	268	—
Villaguay .....	16.489	75.690	22.066	64.150	1.996	11.961	490	475	6	6	14	—

Hasta hace aproximadamente 35 años la agricultura entrerriana estaba representada por cultivos de lino, trigo y maíz y en la zona noreste maní y vid.- En 1927 fueron sembradas 576.000 hectáreas de / lino, 409.000 de trigo, 110.000 de maíz, 4.000 de maní y 2.000 de vid.- A medida que iba pasando el tiempo se operó un cambio en la composición de las siembras en la provincia.- Declinan las áreas destinadas a lino, trigo y maíz, y son incrementadas las de forrajeras, incorporándose el / arroz y los citrus.-

Si comparamos dos quinquenios de siembras surge la tendencia apuntada en el párrafo anterior.-

<u>C U L T I V O</u>	<u>PROMEDIO DE HECTAREAS</u>	
	<u>1934/38</u>	<u>1954/58</u>
Arroz	1.200	13.600
Avena	141.000	202.000
Cebada	3.300	13.800
Centeno	1.700	12.200
Girasol	6.600	7.000
Lino	665.000	337.000
Maíz	283.000	243.000
Trigo	390.000	272.000

Durante las últimas cosechas en Entre Ríos, según datos proporcionados por la Dirección Nacional de Estadística y Censos en el Boletín de Estadística julio-setiembre de 1964, los cultivos principales totalizaron lo siguiente:

LINO (semilla)			MAIZ		
SUPERFICIE		PRODUCCION (miles de Tn.)	SUPERFICIE		PRODUCCION (miles de Tn.)
SEMRADA (miles de Hectáreas)	COSECHADA (miles de Hectáreas)		SEMRADA (miles de Hectáreas)	COSECHADA (miles de Hectáreas)	
			299.0	125.7	113.2
360.7	321.7	164.0	345.0	320.0	400.0
441.5	402.0	283.0	354.0	248.0	263.0
509.7	484.6	293.4	349.0	177.6	155.0
581.2	508.5	302.8	382.5	328.9	353.0
570.0					

ARROZ			PRODUCCION DEL PAIS				
SEMRADA (miles de Hectáreas)	COSECHADA (miles de Hectáreas)	PRODUCCION (miles de Tn.)	TRIGO	LINO (en miles de Toneladas)	AVENA	ARROZ	MAIZ
18.6	16.7	73.0			1627.2	190.0	410.0
15.1	14.1	54.9	3960.0	562.0	1589.0	149.0	485.0
17.8	16.7	73.1	5100.0	818.0	1409.2	182.3	523.0
17.1	15.4	62.5	5020.0	838.6	1140.6	178.2	435.0
17.9	17.2	74.5	8120.0	771.0	1381.6	187.0	500.0

Si sumamos las superficies sembradas y cosechadas durante la cosecha 1963/64, en los cultivos antes mencionados llegamos a:

Superficie (en miles de Has.)	Sembrada	1376,7
	Cosechada	1155,9

Incorporando a este total unas 206 Has. sembradas y 135 cosechadas, destinadas a otros cultivos (industriales, forrajeras) y sin contar con citrus y hortalizas, llegamos a la conclusión que solamente un 0,2% // del suelo antioqueño está sembrado y un 0,16% cosechado.

Sin embargo es Extra Rice un fuerte productor, pues los // rindes son generalmente elevados bajo la influencia de tierra y clima de // excepción.

La producción de los distintos cultivos durante la cosecha 1963/64 le permitió ocupar los siguientes puestos por comparación de totales con las restantes provincias del país.

<u>PUESTO</u>	<u>TRIGO</u>	<u>LINO</u>	<u>MAIZ</u>	<u>AVENA</u>	<u>ARROZ</u>
1º	Bs. As.	<u>E.R.</u>	S. Fe	Bs. As.	Corrientes
2º	S. Fe	Bs. As.	Bs. As.	La P <sup>pa</sup>	<u>E.R.</u>
3º	L. P <sup>pa</sup>	S. Fe	C <sup>ba</sup>	<u>E.R.</u>	S. Fe
4º	C <sup>ba</sup>	C <sup>ba</sup>	<u>E.R.</u>	S. Fe	Salta
5º	<u>E.R.</u>		San Luis		

Enumeraremos a continuación la evolución operada por las // distintas producciones agrícolas.

El arroz es relativamente nuevo, pero tiene gran empuje. // Inmediatamente fue ganando zonas y productores. // Los departamentos de //



mayor producción son Uruguay, Villaguay, Concordia y Colón.-

El rendimiento promedio de las cosechas es excepcional, / comparado con el de otras provincias (de 3500 a 4000 kilos por hectárea).- El girasol también alcanza importancia para Entre Ríos: dentro del conjunto del país es un fuerte productor, aunque en porcentaje su aporte es escaso: alrededor de un 2%.-

Entre Ríos es tradicionalmente linera.- Durante un largo período fue el primer productor de lino oleaginoso, ocupando luego el segundo lugar, atrás de Buenos Aires, para retomar la primacía en 1963/4.- Se produce principalmente en los departamentos de Uruguay, Paraná, Gualeguaychú, Gualaguay y Diamante.- Si comparamos con cifras de 10/20 años / atrás notamos una sensible declinación en el cultivo del lino.- Afronta / actualmente grandes problemas: enfermedades, vuelco, malezas y pasmo; empobrecimiento de las tierras por falta de rotación y, además, necesidad de incorporar nuevos tipos (intermedios o de doble propósito).-

En cuanto al maíz, a pesar de ser Entre Ríos un productor de importancia - cuarto en el país en la cosecha 1963/4 - su aprovechamiento industrial es escaso, pues se limita a artículos primarios.-

Las variedades de trigo cultivadas en la provincia fueron en un principio blandas, pasándose paulatinamente a mejores variedades que permitieron incrementar la producción.- En la cosecha 1963/4 Entre Ríos ocupó el quinto puesto como productor nacional, aunque su porcentaje con relación / al total es escaso (alrededor de un 3%).- En Estaciones Experimentales de la provincia se han logrado excepcionales rindes, lo que permite valorar la calidad y posibilidades de la tierra entrerriana.-

El olivo es también un cultivo que se ha encarado intensamente hace poco tiempo.- Merced a fuerte propaganda se fue induciendo la plantación de olivares, que había sido dejada de lado al incrementarse la viticultura.- En la campaña 1960/1 la superficie de plantaciones es de unas 5.700 hectáreas con 4.500 toneladas de producción.- El rendimiento es inferior a las plantaciones del noroeste del país (Mendoza, San Juan, La Rioja), aunque pueda considerarse satisfactorio.-

Las principales forrajeras entrerrianas son la cebada, // avena centeno y alfalfa, las que contribuyen a la alimentación del excelente ganado de la zona.-

No debemos olvidar, como pujante riqueza zonal, a la avicultura.- Es Entre Ríos el principal productor de mandarinas - con un 33% del total - y de pomelos del país y uno de los primeros en naranjas y limones.- A pesar de que modernas fábricas utilizan en la misma zona como materia prima los citrus, el principal problema de este cultivo es la comercialización: altos costos de producción, consumición zonal relativamente baja y existencia de un mercado gigantesco, pero sorprendentemente lejano por deficientes comunicaciones, Buenos Aires.- El encarecimiento fue calculado en 1957 en un 210% para la fruta llegada al consumidor desde el mercado mayorista.-

La producción de citrus en general en la provincia durante las últimas cosechas, de acuerdo al Boletín de Estadística, julio-setiembre de 1964, publicado por la Dirección de Estadística y Censos es la siguiente: (en toneladas)

<u>PERIODO</u>	<u>LIMON</u>	<u>MANDARINA</u>	<u>NARANJA</u>	<u>POMELO</u>	<u>TOTAL</u>
1959/60	3.050	43.000	23.000	4.600	73.650
1960/61	4.000	102.900	44.000	6.870	157.770
1961/62	5.060	79.800	51.500	10.000	146.360
1962/63	5.150	108.000	49.000	11.730	173.880
1963/64	4.660	71.200	55.300	14.200	145.360

Se puede apreciar en esta estadística la preponderancia de la producción de mandarinas, con años de cosechas excepcionales, y el // avance paulatino del pomelo.-

Esta positiva riqueza está siendo industrializada localmente por fábricas de productos envasados, como se manifiesta más adelante, / además de su consumo como fruta fresca en la zona y fuera de ella.-

La remolacha azucarera se ha encarado como riqueza para un futuro próximo en el quehacer entrerriano, que permitirá crear una nueva / industria con producción de azúcar, alcoholes, forrajes.- Se han realizado estudios técnico-económicos que han demostrado la conveniencia de este cultivo.-

También cuenta Entre Ríos con numerosa superficie ocupada por bosques, naturales o artificiales.- El Delta principalmente, y en otras // zonas como Concordia, La Paz, Federación, hay variedades (enumeradas en // otra parte) de posible aprovechamiento.-

La ganadería entrerriana experimentó en el último cuarto de / siglo una evolución signada por el aumento del bovino en desmedro del resto

de las especies, principalmente el lanar.- Por ejemplo, de la comparación de los totales de los cuadros insertos a continuación entre 1958 y 1960 hubo un incremento de 258785 bovinos y una disminución en lanares de 282.964.

VACUNOS

VACUNOS

Censo al 30/6/58 practicado por D. Gral. Estad. y Censos E. Ríos.

Censo Nacional Agropecuario de 1960

Vacas	1.208.620	1.321.680
Vaquillonas	446.487	459.142
Terneras	319.979	371.095
Terneros	302.004	345.276
Novillitos	314.292	329.476
Novillos	397.134	407.156
Toritos	24.470	32.614
Toros	57.114	63.337
Bueyes y torinos	7.549	6.658
	<u>3.077.649</u>	<u>3.336.434</u>

LANARES

PORCINOS

CABALLARES

Censo Prov. 1958	2.396.640	69.527	432.452
Censo Nac. 1960	2.113.676	78.422	428.473

La existencia de ganados por departamento según el Censo de 1960 está reflejada en el cuadro siguiente:

ENTRE RIOS  
CENSO NACIONAL DE 1960

DIRECCION GENERAL DE  
ESTADISTICA Y CENSOS

AGROPECUARIO

Entre Ríos

RESUMEN POR DEPARTAMENTOS

- Resultados provisionales -

Existencia de Ganado al 30 de Junio de 1960				
DEPARTAMENTOS	VACUNOS	LANARES	PORCINOS	CABALLARES
COLON . . . . .	166.462	41.289	3.207	21.873
CONCORDIA . . . . .	312.274	386.843	3.615	32.548
DIAMANTE . . . . .	92.911	7.733	8.850	20.834
FEDERACION . . . . .	161.766	206.730	6.044	17.850
FELICIANO . . . . .	137.640	245.078	383	14.987
GUALEGUAY . . . . .	286.575	141.924	2.899	20.527
GUALEGUAYCHU . . . . .	420.168	131.197	6.534	32.973
LA PAZ . . . . .	314.718	316.043	5.257	45.330
NOGOYA . . . . .	227.418	76.183	7.835	37.565
PARANA . . . . .	220.305	45.645	15.685	60.362
TALA . . . . .	147.729	86.036	2.309	21.807
URUGUAY . . . . .	245.161	83.272	8.775	41.166
VICTORIA . . . . .	194.036	30.690	3.215	18.640
VILLAGUAY . . . . .	409.271	315.013	3.814	42.011
LA PROVINCIA . . . . .	3.336.434	2.113.676	78.422	428.473

El medio geográfico, francamente apropiado, con un clima húmedo, de buenas pasturas, siendo especialmente aptas las del sur; con una provisión de aguas superficiales, que tal vez no se da en ninguna otra región del país, hicieron de Entre Ríos una región extraordinariamente propicia para el desarrollo pecuario.-

Las viejas estancias de criadores de razas oriollas fueron transformándose, poco después de comienzo de siglo, juntamente con la aplicación de los alambros, en los excelentes y organizados establecimientos de hoy, que incorporaron, paulatinamente al principio, y decididamente después, las mejores razas de carne inglesas, comenzando con el Shorthorn, para seguir con el Hereford y el Aberdeen Angus, estas dos últimas las más difundidas desde el centro al norte de la Provincia, por razones de rusticidad y mejor adaptación al medio.-

Este mejoramiento del ganado entrerriano se debió al desenvolvimiento de la industria frigorífica y a la activa demanda de carnes argentinas por parte del mercado inglés.-

Al norte de una línea imaginaria que une Paraná y Colón, los campos se destinan a criar vacunos - existen excepciones al sistema - que luego son vendidos para engorde a las regiones del sur de la Provincia, complementando la explotación con lanares de alta calidad.- Esto ha originado la estancia típica del centro y norte de la Provincia: el establecimiento mixto de cría de vacunos y lanares.- Se emplean allí en la alimentación de las haciendas pasturas naturales, con sistema de explotación extensivo.-

El Shorthorn, logrado después de muchos refinamientos, posee mucha carne, esqueleto liviano, volumen corporal considerable, cuerpo cilíndrico, la cabeza chica y las astas pequeñas.- Presenta extraordinaria precocidad en su desarrollo y es beneficiada a los ganaderos que se dedican preferentemente a la cría de animales tipo exportación.- Su carne tiene la desventaja de impregnarse de sabor a grasa.- El Hereford es un animal más rústico que el Shorthorn, y un buen productor de carne.- Sus extremidades son cortas y presenta una coloración peculiar y verdaderamente constante.-

El Aberdeen Angus es un animal notable por su resistencia al clima y al medio más rústico, brindando una carne sumamente apreciada en los mercados externos.-

La tendencia predominante en la Provincia es el paulatino aumento de la cría de las razas Aberdeen Angus y Hereford, por su mayor rusticidad, adaptación al medio y aceptación en los mercados consumidores.- Cabe señalar el incremento del cebú, y el de los productos de su cruzamiento con el Shorthorn - el Santa Gertrudis - y con el Aberdeen Angus - el Brangus -.

La actual ganadería entrerriana afronta diversas limitaciones. En la zona norte de la provincia hay prolongadas sequías, garrapata, escaso forraje afectado por factores climáticos. Además, la base de la alimentación del ganado son las pasturas naturales en un 84%, lo que hace mayor aún la incidencia de factores naturales. El estado sanitario de los ganados está en parte influenciado por aftosa y brucelosis. Sin embargo, paulatinamente han mejorado la organización de las estancias entrerrianas y las necesidades de industrialización y comercialización han inducido a la calificación de ganados.

La existencia de ganado bovino, que según la estadística anterior, ascendía a 3.336.434 en 1960, está compuesta por varias razas: Short-horn en una tercera parte, Hereford y Aberdeen Angus principalmente. Estas dos últimas razas están extendiendo su campo de acción, porque su mayor rusticidad las hace económicamente más rentables. Además, se está criando el cebú que tiene todavía un mayor grado de rusticidad.

Entre Ríos integra una de las zonas principales dedicadas a la cría lanar, especialmente su zona norte.

La raza más difundida es la Romney Marsh, de doble propósito, lana y carne, y de resistencia señalada a los caracteres naturales de la zona. En los últimos años se ha incrementado la cría de Corriedale - también de doble fin - que es una raza temprana en los "servicios" y en los proceros.

En porcinos Entre Ríos ocupa el cuarto puesto por sus existencias, entre las provincias del país.

Los equinos entrerrianos, todavía notablemente utilizados para las tareas agrícolas por la escasa tecnificación, pertenecen en gran pro-



porción a la raza criolla.- Por sus existencias Entre Ríos es la quinta /  
productora del país.-

Entre Ríos es una de las seis principales zonas avícolas /  
del país.- Prácticamente esta explotación abarca toda la superficie de la  
provincia, excepto el Delta.-

La cría de aves es tradicional, favorecida por el hecho de  
existir gran cantidad de propiedades de escasa superficie que no permiten  
explotaciones de mayor aliento y tiene gran gravitación económica, no re-  
gistrada con igual intensidad en ningún otro punto del país.- Se produ-  
cen huevos y aves para consumo.- Existen frigoríficos que hacen aves con  
destino al consumo interno y a la exportación.- Ultimamente se han instala-  
do, con el apoyo financiero de la provincia e instituciones crediticias,  
grandes plantas destinadas a la producción de pollos parrilleros.-

Un inventario granjero al 30 de junio de 1958 (Dirección /  
General de Estadísticas y Censos de Entre Ríos) estableció las siguientes  
existencias:

MINISTERIO DE HACIENDA, ECONOMIA Y EDUCACION  
 Dirección General de Estadísticas y Censos  
 PARANA.- (Entre Ríos)

INVENTARIO GRANJERO  
 (Decreto Nº 532 MIE.-9/6/958).-

AVICULTURA Y APICULTURA

Al 30 de Junio de 1958.-

DEPARTAMENTOS	GALLINAS	GALLOS	POLLAS	POLLOS	POLLITOS BB.	TOTALES	PATOS	PAVOS	GANSOS	TOTAL PRODUCCION HUEVOS Docenas
Colón .....	428.553	8.962	48.629	23.004	61.202	570.350	869	1.204	271	3.398.489
Concordia .....	33.223	1.001	7.005	3.188	7.321	51.738	308	371	69	306.203
Diamante .....	478.066	6.938	63.354	22.880	107.793	679.031	6.444	540	505	3.965.375
Federación .....	22.179	139	1.597	1.043	1.656	26.614	93	82	53	142.286
Feliciano .....	260	25	82	67	—	434	20	25	3	510
Gualedguay .....	91.983	1.026	12.719	6.400	21.854	133.982	726	325	283	1.279.740
Gualedguaychí .....	177.560	1.565	23.234	5.759	19.941	228.059	1.842	583	522	1.326.024
La Pas .....	94.849	2.429	12.527	7.483	14.814	132.102	1.614	479	430	657.332
Nogoyá .....	572.081	8.137	71.245	33.154	104.406	789.023	7.704	2.127	1.585	4.408.629
Paraná .....	850.339	16.325	105.071	38.884	178.302	1.188.921	10.641	1.596	1.099	6.596.494
Tala .....	171.068	3.451	20.209	5.541	19.026	219.295	2.384	838	589	1.297.219
Uruguay .....	445.210	10.728	49.876	27.285	400.039	933.138	2.451	1.631	596	3.370.830
Victoria .....	45.346	993	6.710	3.252	8.551	64.852	1.256	87	133	395.790
Villaguay .....	86.207	2.699	8.662	4.324	18.562	120.454	1.140	762	715	573.428
<b>TOTALES .....</b>	<b>3.496.924</b>	<b>64.418</b>	<b>430.920</b>	<b>182.264</b>	<b>963.467</b>	<b>5.137.993</b>	<b>37.492</b>	<b>10.650</b>	<b>6.853</b>	<b>27.718.349</b>

Nota: Productores con \$ 3.000 m/n. o más anuales de comercialización.-

Para 1961 se estimó que se habían transportado fuera de la /  
provincia 61.000.000 de docenas de huevos y que hubo un movimiento de ////  
12.000.000 de aves.-

2) Industrias Instaladas.

Las industrias instaladas en Entre Ríos fueron clasificadas  
según el Censo Industrial de 1954 por grupos, de acuerdo a datos de la Di-  
rección Nacional de Estadística y Censos, en la siguiente forma:

Dentro de la Provincia constituye un importante renglón el cultivo de hortalizas o legumbres. Las mismas se consumen frescas, o, en algunos casos, como la lenteja, el garbanzo, etc., se secan al sol y se almacenan para consumirlas más tarde.

Por la índole de los cultivos, éstos deben ser necesariamente de carácter intensivo y muy especializados, empleándose mano de obra en cantidades apreciables, a los efectos de obtener elevados rendimientos. El huerto bien regado y cuidado es una característica distintiva en algunos departamentos entrerrianos, como Paraná con 163 explotaciones y 138 hectáreas cultivadas; Federación, con 453 explotaciones y 284 hectáreas y Colón, 178 y 100, respectivamente.

En Entre Ríos están dadas todas las condiciones para el desarrollo de la actividad granjera. La distribución de la población, las características del suelo, su clima templado, situación geográfica, el desarrollo que ha adquirido el cooperativismo y la subdivisión de la propiedad en varios departamentos, son factores predominantes para este tipo de explotación rural, que conduce obligadamente a la producción / diversificada que caracteriza a la granja integral.

En los hechos, la granja integral se encuentra muy raramente hoy, ya que las actividades se han definido por la explotación especial o particular, ocupando el primer lugar la avicultura, siguiéndole muy de lejos y en mucha menor escala la apicultura y la cunicultura. El tambo es también una actividad granjera de importancia, ya que no puede considerárselo separado de la granja, pues no está suficientemente desarrollado, ni acusa estabilización.

La cría de aves es tradicional, siendo creciente el entusiasmo y la prosperidad de los productores de aves y huevos, constituyendo en Entre Ríos una actividad de tipo familiar y de gran rendimiento económico, a tal punto que en las regiones donde predominan los criaderos, el nivel de vida es más elevado que en el resto de la actividad productiva. Su difusión ha convertido a la Provincia en un centro productor muy importante, de ahí la gravitación económica que la industria tiene dentro / y fuera de la misma, no registrada con igual intensidad en ningún otro punto del país.

La característica dominante de esta industria es la producción enorme de huevos, muy superior en cantidad y calidad a la de aves de consumo (sobre todo antes del auge de la explotación del pollo parrillero).--

Muchas son las firmas emparadoras de huevos que se hallan establecidas en Paraná, Colón, Concepción del Uruguay y zonas de influencia.-- Un solo dato / aclara lo explicado: de Viale salen diariamente de 100 a 150 camiones cargados de // huevos.-- Se produce el huevo de cáscara blanca, por ser la Leghorn la raza más explotada como ponedora.--

Algunas cifras nos darán una idea de la importancia de la avicultura entrerriana: existen más de 10.000 explotaciones avícolas; 225 criaderos que producen huevos para incubar y 184 plantas de incubación, que en 1960 comercializaron más de / 3.510.000 pollitos bebés.--

Las explotaciones mencionadas dan vida a diez frigoríficos, a varios peladeros de aves y a más de cien establecimientos que se dedican a la preparación de alimentos balanceados.-- El total de la producción significó para la Provincia en 1960 un ingreso anual que osciló entre 2.000.000.000 y 2.500.000.000 de pesos.--

El volumen de esta explotación ha llegado a ser mayor que el de otras, por ejemplo trigo o lino, que se consideraban básicas en la economía entrerriana.-- La producción avícola representa una extraordinaria fuente de trabajo, siendo destacables las marcadas alternativas que presenta su desarrollo, como consecuencia del constante aumento del precio de los alimentos y que el promedio de producción de huevos es todavía bajo, pues apenas alcanza a los 120 huevos por ponedora y por año.--

La región avícola con fines comerciales comprende Colón, Concordia, / Galeguaychú, La Paz, Nogoyá, Paraná, Tala, Uruguay y Villaguay, principalmente en algunos distritos de cada uno de estos departamentos.-- Crespo (Paraná) es considerada / la zona más importante de América del Sur: produce (cifras 1961) 2.800.000 pollitos bebés y casi 500.000 aves de corral.-- En Concepción del Uruguay se ha desarrollado el núcleo avícola más importante de la Provincia, en lo que a la cría del pollo parrillero / se refiere, con una existencia permanente de más de 200.000 ejemplares.--

El pollo parrillero o "Broiler" es el menor de 16 semanas de edad, sin distinción de sexo, con carne tierna, piel delgada, lisa y transparente, estéril y huesos de las extremidades fácilmente quebrables.- Como su nombre lo / supone, se lo consume preferentemente a la parrilla, cuando tiene alrededor de 10 / semanas y su peso oscila entre 1,4 y 1,8 kilos.-

La apicultura es otro de los pilares en que descansa la granja entrerriana.- Existen gran número de apiarios en los departamentos de Gualeguaychú, / Victoria, Nogoyá, La Paz y Paraná.-

En los colmenares se explota la abeja "criolla", que es muy trabajadora aunque un poco agresiva; la abeja "italiana", larga y de color dorado y la "alemana", negra y redonda.- Trabajan desde agosto a diciembre, faltándoles en adelante la flora natural, que sufre los efectos del calor.-

Los colmenares racionales no alcanzan a un tercio del total, de ahí que un gran número produce miel nada más que para el consumo del productor, perdiendo significación económica para el conjunto de la Provincia.-

En 1958 se inició la cría del conejo de Angora en Diamante.- Actualmente su cría y explotación está tomando notable incremento, dado que la gran demanda de sus derivados le está brindando posibilidades económicas muy interesantes, por lo / que se estima que a breve plazo ocupará un lugar importante en la producción granjera.-

Actualmente hay 45 criadores registrados, la mitad ubicados en Paraná, practicándose la cría de tipo industrial, que consiste en mantener hasta mil animales / y a veces más.- Exige trabajo y control, siendo su fin principal obtener la piel para la confección de abrigos, mantas, imitaciones de pieles valiosas y adornos.- Otra utilidad del conejo es en laboratorios clínicos y biológicos y en la industria de los fieltros y rellenos, esquilándose los entonces trimestralmente, produciendo la lana más valiosa del mundo.-

a) Industrias Extractivas.-

De acuerdo a lo manifestado anteriormente, la riqueza mineral de Entre Ríos está constituida por minerales no metalíferos.-

El canto rodado es extraído en unas cuarenta canteras, con / una producción total de aproximadamente 990.000 toneladas (material lavado mecánicamente).- El departamento con mayor cantidad de explotaciones y de producción es Colón.-

El yeso es industrializado principalmente en los departamentos de Paraná y La Paz.- Se producen unas 50.000 toneladas de yeso molido.-

Los importantes yacimientos de sílice de la provincia proporcionan material para obras y construcciones.- Además, es una excelente materia prima para la industria del vidrio.- En su gran mayoría, las fábricas están ubicadas en los alrededores de Buenos Aires, hacia donde va la producción entrerriana.-

Entre las principales industrias se puede citar la del cemento portland, en cuya producción Entre Ríos ocupa el cuarto puesto en el país.-

b) Industrias manufactureras.-

Las más importantes industrias que aprovechan la riqueza agrícola entrerriana son:

- I -- molinos harineros, distribuidos por toda la superficie provincial, estimándose que llegan a unos dieciocho, con una producción de 77.000 toneladas de harina de trigo y 17.000 toneladas de subproductos para 1960;
- II -- molinos maiceros, con una producción para 1960 relativamente importante

en relación con las posibilidades brindadas por la producción y diversidad de subproductos que podrían obtenerse - de 23.000 toneladas entre harina de maíz, maíz pisado y residuos;

III - molinos arroceros, que industrializan esta importante riqueza de Entre Ríos, ubicados principalmente al este de la provincia, con unas 67.000 toneladas de producción entre arroz entero y quebrado y afrocho durante 1960;

IV - Fábricas de aceite de lino y expeller que, siendo ésta una de las clásicas producciones de la provincia, son numerosas y con una producción // destacable, pues en 1960 había 17 con aproximadamente 32.000.000 de litros de aceite y 60.000 toneladas de expeller; además en base a la paja de lino se producen estopa y algunos hilados bastos.-

V - Se puede dedicar un punto especial acerca de las posibilidades de instalación de la industria destinada a la obtención de azúcar desde la remolacha.-

Se dieron en 1959 las condiciones legales, dictándose y promulgándose / dos leyes provinciales básicas: la N° 4142 de defensa y fomento y la N° 4148 creando la Corporación Entrerriana del Azúcar Sociedad de Economía Mixta.- Los estudios para cultivos e instalación de la fábrica fueron entonces realizados e incluso se hicieron los trabajos iniciales.- El plan azucarero se desarrolló en base a cálculos de gran valor económico para Entre Ríos: ocupación de mano de obra, aumento de la demanda de // otros bienes, valorización de tierras y ahorro de una importante cantidad de dinero que salía de Entre Ríos para traer el azúcar y que ahora / podrá incidir en la economía provincial.- Además, una cantidad de sub- productos se incorporarán a los existentes: alcohol, forrajes, etc.-



- VI - También podemos referirnos especialmente a la poderosa industria cítrica entrerriana.- Sus productos, de consumo popular en todo el país, embotellados o enlatados, representan una porción importante de la riqueza zonal.- Principalmente ubicada en el noreste de la provincia, esta industria elaboraba en 1960 unas 10.000 toneladas de fruta.- A partir de entonces se incrementó su desarrollo, modernizándose y aumentando su producción.-
- VII - Existen en la provincia cámaras frigoríficas que trabajan aves y // huevos con una capacidad a 1961 estimada en 140.000 cajas de huevos, 2.000.000 de kilos de aves y 35.000 cabezas de matanza diaria.- Sin embargo, como se dijo en otra parte, esta producción tropieza // con problemas en su comercialización hacia las zonas de principal // consumo.- La instalación de nuevas y suficientes cámaras frigoríficas en las zonas avícolas contribuiría a solucionar aspectos importantes del problema.-
- La industria avícola se ha orientado en el último lustro hacia la // producción del pollo parrillero.- Es éste un ejemplar surgido de // cruza, que posee vigor, rapidez de crecimiento, velocidad de emplume, excelente convertibilidad del alimento consumido con el aumento de peso y capacidad de postura.- Entre Ríos cuenta con el 30% de la producción nacional y con modernos tinglados en toda su superficie.- No es de despreciar la incidencia que tendrá en el incremento de la // disponibilidad alimenticia de carne en un futuro próximo, la producción creciente de parrilleros.- Esto influirá en posibles exportaciones de carne blanca o en la liberación de otros tipos de carne para mercados externos.-

VIII -- A pesar de sus grandes posibilidades no están suficientemente explotadas la caza y la pesca en la provincia. Su riqueza potencial no puede ser estimada correctamente. Todas las especies de peces de río abundan, pero hay solo unos pocos establecimientos industriales, los que obtienen harina y aceite de pescado y botones de nécar (con la almeja de agua dulce como materia prima).

La caza en nivel industrial se orienta principalmente hacia la murtia, pues la de esta zona tiene una piel de extraordinaria calidad, que le ha abierto mercados nacionales e incluso internacionales.

IX -- La ganadería entrerriana proporcionó carne en 1960, con destino al consumo directo de la población de la provincia, a la comercialización y a la industrialización por:

<u>GANADO</u>	<u>CABEZAS</u>	<u>KILOGRAMOS</u>
Bovino	586.215	113.022.535
Lanar	105.707	2.206.534
Porcino	<u>12.325</u>	<u>966.423</u>
Totales	<u>674.248</u>	<u>116.195.492</u>

Hay en Entre Ríos plantas frigoríficas para bovinos y lanares en Colón -- Liebig's Extract of Meat -- en Gualeguaychú -- capitales mixtos -- en Concordia -- CAP Yuquerí -- y en Santa Elena -- Bovril Ltda. -- Estos frigoríficos faenan para consumo interno y para la producción de conservas (corned beef, roast beef, extractos, etc.) llegando su faena en 1963 a 539.733 cabezas bovinas con un total de 94.958 toneladas playas. -- (9)

Tanto Yuquerí, como Liebig's y Santa Elena trabajan por safras, ya que la disposición zonal de ganado no permitiría el trabajo durante todo el año. --

- 12 -

La ocupación masiva de mano de obra en estos establecimientos permite en sus lugares de ubicación una circulación desusada de dinero.- Los comercios lugareños tañen al compás del que insuflan estas fábricas.- Además de estos colosos de la industria, hay en Entre Ríos otros frigoríficos menores que producen carne bovina curada (por ejemplo el "San Antonio" en Paraná), carne equina curada y congelada (el "Río // Gualedguay" en Gualedguay, el "Nogoyá" en la ciudad homónima) y sus sub-productos.-

Los cueros son salados y curtidos en la provincia, existiendo numerosas curtidurías diseminadas dentro de su territorio.- Aparte de la comercialización hacia afuera, se han establecido en el interior de Entre Ríos fábricas de calzado, y otras que producen diversos artículos de marroquinería.-

### 3) Sistemas e Instituciones de significación económica.-

#### a) Cooperativismo y cooperativas.-

El cooperativismo en Entre Ríos presenta hechos que lo caracterizan: existen las primeras cooperativas agrícolas formadas en el país, / entre ellas la Sociedad Agrícola Lucienville, la más antigua, fundada el 12 de agosto de 1900.- ( 7 y 11 )

Esta sociedad por ser la primera tuvo que abrir camino haciendo su propio aprendizaje.- Su fundación se debió a la inspiración de algunos pocos agricultores, alentados desde el Directorio de la Sociedad Colonizadora Israelita, siendo por otra parte el medio ambiente poco propicio, tanto más / por tratarse de agricultores israelitas que por aquel entonces no habían e-

trechado relaciones o vínculos con el resto de la población rural.-

El asiento central de la sociedad fue y es Basavilbaso, en el departamento de Uruguay.- Los fines de la cooperativa eran adquirir conocimientos agrícolas, formar una Caja de Ahorros y Préstamos y comprar artículos para la cosecha a precios ventajosos.-

El Fondo Comunal de la Colonia Santa Clara fue fundado el 21 de noviembre de 1904 y es la segunda entidad cooperativa por orden de antigüedad en la provincia.-

La central de esta cooperativa está asentada en "La Capilla", cerca de Estación Dominguez en el departamento de Villaguay.- Su propósito de fundación fue proporcionar crédito a sus socios agricultores, así como / artículos para la cosecha y demás "artículos coloniales", según dicen sus / estatutos.-

El 11 de junio de 1908 se fundó la Sociedad Agrícola Unión / entre Agricultores, tercera en orden de antigüedad en la provincia.-

Su central está asentada en Villa Echague, en la Estación / Urdinarrain del departamento de Gualeguaychí.-

De acuerdo a sus estatutos el fin de esta cooperativa es obtener para sus asociados su bienestar económico e independiente, con la supresión de intermediarios especuladores de la cosecha obtenida, administrando por sí misma la colocación y venta de los productos y bienes de sus socios, mediante módicas comisiones; comprar y vender a sus asociados todas / clases de máquinas y útiles agrícolas así como artículos de consumo.-

Para realizar el propósito antes enunciado la sociedad podía efectuar las siguientes operaciones: recibir en depósito los productos // agrícolas de sus asociados y venderlos cuando el Directorio lo estime conveniente, de acuerdo con una reglamentación a dictar; fomentar la apertura de nuevos mercados; procurar el abaratamiento de los fletes; establecer depósitos para las maquinarias; comprar, contratar, hipotecar y arrendar campos o establecimientos rurales para uso de la sociedad o por encargo de sus socios; conceder crédito a sus socios, suministrándoles sumas de dinero con módico interés y según su responsabilidad, pero siempre como adelanto y a / cuenta de productos remitidos y entregados en los galpones de la sociedad / o en sus planchadas o sobre la cosecha a recoger.-

La Sociedad Cooperativa Agrícola La Mutual, cuarta en orden / cronológico, fue fundada el 22 de julio de 1909, teniendo su asiento en Lucas González, departamento de Nogoyá.-

Su objeto era: los seguros agrícolas en sus diversas formas; establecer un Banco cuando conviniera para créditos agrícolas; comprar a / casas importadoras y mayoristas máquinas y útiles para la agricultura e industrias rurales y venderlas a los cooperandos con utilidad módica; comprar o arrendar terrenos y campos; gravar, hipotecar o vender las propiedades de la sociedad; establecer cooperativas de consumo y de producción, propendiendo así a la independización económica de sus asociados.-

La quinta sociedad, según antigüedad, fue la Sociedad Agrícola Cooperativa La Agrícola Regional, fundada el 29 de abril de 1910.-

Se instaló en la Estación Crespo del departamento de Diamante,

teniendo como propósitos: continuar con las operaciones bancarias del Banco Agrícola Regional de Estación Crespo; proveer a los agricultores cooperandos de maquinarias, útiles, implementos, enseres agrícolas, animales de labor, sementales seleccionados, semillas, etc. a los mínimos precios posibles; establecer el seguro mutuo contra granizo; fomentar las industrias rurales, / especialmente lecherías; abrir nuevos mercados para los productos de los // cooperandos; adquirir o arrendar terrenos, campos, propiedades y galpones o hacer construir edificios y depósitos en cualquier parte del radio de la sociedad; hacer asesora a sus socios por técnicos en la materia en sus asun- / tos judiciales; hacer operaciones de warrants agrícolas con los cooperandos.-

En agosto de 1912 se fundó la Sociedad Agrícola Cooperativa / del Círculo de Obreros, con asiento en Urdinarrain, departamento de Guale- / guaychú.-

Se siguieron fundando cooperativas en esos primeros años, como la Unión Agrícola el 23 de agosto de 1913 (ex Mansilla, Rosario del Tala), La Cosmopolita el 21 de setiembre de 1913 (en Villaguay) y La Comuna el 8 de abril de 1914 (en Colonia Santa Anita, Concepción del Uruguay), dando naci- / miento al cooperativismo en la provincia.-

Este concepto es conveniente analizarlo: se dice cooperativismo en la provincia porque en todo momento los dirigentes del cooperativismo / y los cooperandos han actuado con gran sentido de unidad del movimiento; las cooperativas que se crean en Entre Ríos nacen con personalidad para actuar / en conjunto, ligadas a los problemas del conjunto, buscando soluciones para / el conjunto.- Es también una preocupación para todas las entidades el nacimiento de cualquier nueva cooperativa.- (11)

Los hechos explicados dan al cooperativismo de Entre Ríos un regionalismo y características propias, con problemas especiales que requieren su particular solución regional.-

Las estadísticas que reflejan el movimiento de cooperativas en Entre Ríos demuestran que por cada dos entidades que funcionan actualmente hay una desaparecida.- Aunque esto no es un hecho auspicioso, habla a las claras de las inquietudes colectivas respecto al movimiento cooperativo en sí.-

El cooperativismo ha debido librar encarnizada lucha por su existencia y su desarrollo, ya sea con los intereses creados o contra la / ignorancia de sus propios componentes.- Hubo épocas de fracasos repetidos, pero esos reveses no enervaron el espíritu de iniciativa, e inmediatamente, sobre los escombros de la institución caída, nacía una nueva entidad, que / aprovechaba la experiencia de los errores anteriores surgiendo con más vigor.-

Muchos fracasos fueron debidos a la falta de normas orientadoras y de contralor eficiente para su funcionamiento.- Otros, como el caso de cooperativas agrícolas, a la inseguridad del desenvolvimiento de la agricultura entrerriana, como consecuencia de nuestro clima inestable.- Estos / fracasos frecuentes de cosechas, otras veces producidos por la falta de orientación que había en materia agrícola - con un sistema de monocultura característico, por lo menos en el primer cuarto de este siglo - dejaron a los agricultores en general en situación desastrosa, repercutiendo sobre las cooperativas, que quedaron con fuertes créditos distribuidos y en situación de apremio para con sus acreedores, que los habían provisto de maquinarias y mercade-

rias para cosecha.-

La entrega de semillas a los colonos de Entre Ríos por parte del gobierno de la Nación o de la provincia era muy frecuente, llegándose a veces a juntar entregas de semillas de dos y tres años.- El Ministerio de Agricultura llegó en una oportunidad a pensar en declarar a Entre Ríos zona marginal.-

Aunque se piense que el resultado de las explotaciones individuales no debe tener relación con el desenvolvimiento de las cooperativas, es innegable que todo dialocamiento en la economía agraria en general se ha reflejado siempre en el desarrollo de las mismas.-

También en materia administrativa, por falta de personal competente en el contralor de operaciones y otros aspectos, las cooperativas de Entre Ríos pasaron por difíciles etapas que han hecho, en síntesis, muy dura su evolución.-

Lo que es interesante destacar es que el clima cooperativista había penetrado en todos los ambientes de Entre Ríos, lo que se demuestra por la evolución ascendente del movimiento en la provincia.-

De acuerdo a su carácter fueron diversos los tipos de cooperativa fundados en la provincia: agrícolas, de consumo, de molienda, para arreglos de caminos, de créditos, etc. aunque hay un predominio de las agrícolas.- Estas cooperativas agrícolas en sus comienzos - de acuerdo a los objetos enumerados en algunas de ellas al principio de este punto - sólo cubrían el rubro consumo y distribución de bolsas y elementos de trabajo.-

Después de algunos años surgió la idea de encarar la comercia-



lización de las cosechas, ya sea individualmente o por asociación de varias cooperativas, a las fuertes casas exportadoras.

Otra modalidad que practicaron luego las cooperativas fue el canje de trigo por harina, que presentaba la particularidad de una conveniencia para todas las partes intervinientes: molino harinero, cooperativas y / colonos cooperandos.

El 8 de junio de 1913 se reunió en Lucas Gonzalez el primer / congreso de las cooperativas de Entre Ríos. Sus principales conclusiones / fueron: necesidad de unificación de los estatutos de todas las cooperativas; efectuar compras en conjunto; vender a los cooperandos las bolsas para los / granos al mismo precio que fueron adquiridas por las cooperativas e, incluso, confeccionarlas en las instituciones; crear una Federación contando con la / adhesión de las cooperativas representadas en la reunión; emitir un órgano / de propaganda.

El 25 de octubre de 1913 se llevó a cabo el segundo congreso / de las cooperativas de la provincia, donde se tomaron varias resoluciones, / entre ellas apoyar el primer proyecto presentado a la Legislatura provincial sobre fomento a las cooperativas. Este proyecto no prosperó.

El 1º de abril de 1920 el gobierno de la provincia convocó a las cooperativas a un congreso, que se llevó a cabo en Paraná, con el fin de impulsar la agricultura, aumentando la producción, y fomentar en general el / cooperativismo. Se consideró un Proyecto de Ley de Cooperativas, recomendando como base los principios de Rochdale.

La Federación creada en 1913 llevó durante años una vida preca-

ría hasta que se reorganizó por iniciativa del gobierno provincial, adquiriendo la actual personería jurídica el 27 de marzo de 1937.-

La ley Nº 2625 de noviembre de 1919 concedió franquicias a / las cooperativas, exceptuándolas del pago de patentes, siempre que operaran exclusivamente con sus socios.-

En abril de 1933 otra ley reglamentó el funcionamiento de las cooperativas con personería jurídica, eximiéndolas del sellado de actuación, y fijándoles un 25% de tarifa para las publicaciones en el Boletín Oficial.-

En la Constitución Provincial de 1943 se incorporó el art. 41 que dispone, entre los deberes del Estado, "estimular la tendencia cooperativista y proteger las organizaciones de este carácter".-

La ley Nº 3430 del 8 de octubre de 1947 eximió del pago de todo impuesto, tasa, sellado, derecho o gravamen a las cooperativas de Entre / Ríos constituidas o a constituirse, lo que tiene una importancia enorme desde el punto de vista de su fomento.- Esta ley fue reglamentada el 13 de junio / de 1951 ..

La incidencia de las operaciones cooperativas en la economía / entrerriana es importantísima, ya sea comercialmente, en transportes, en el / consumo de artículos de primera necesidad y es también destacable su acción / social, cultural y de capacitación.-

Por ejemplo, en materia de colonización La Fraternidad Agraria había instituido el Fondo de Colonización, al que aportaban anualmente / los socios de sus cooperativas, con destino a facilitar la instalación de los hijos de los colonos.-

Actualmente las cooperativas de Entre Ríos se pueden clasificar en grupos, conforme a sus actividades: las agropecuarias (agrícola-ganaderas, tamberas, arroceras, etc.), las eléctricas, de crédito, consumo, transporte, etc.- El sector de las agropecuarias forma el núcleo mayor.- Estas cooperativas son multilactivas, pues abarcan las diversas actividades de la economía rural, tanto en la comercialización y/o industrialización de la producción agropecuaria, como en la provisión a sus asociados de los artículos de consumo, del hogar, semillas, implementos del trabajo, etc. y practicando también algunas el seguro mutuo contra los riesgos de accidentes del trabajo.-

En la provincia las cooperativas concentran aproximadamente el 50% de la producción agropecuaria y granjera para comercializarla en el mercado interno, habiéndose instalado ya diversas fábricas para la industrialización cooperativa de dicha producción.- Son ejemplos de lo antedicho creameras cooperativas para la transformación primaria de la leche en crema, que convergen luego en la fábrica de manteca de la Federación Entrerriana de Cooperativas instalada en Basavillbaso; la fábrica de aceite de oliva en Concordia; fábricas de aceites vegetales instaladas recientemente, una en Villa Domínguez y otra en Bovril.- En la fábrica de Villa Domínguez participan numerosas cooperativas locales, está equipada de acuerdo a todas las modernas exigencias de la técnica, utiliza un elevador de granos de una capacidad de 55.000 toneladas de almacenamiento y tiene una capacidad de elaboración de 15.000 toneladas de semilla de lino.- La de Bovril pertenece a la cooperativa local y puede elaborar 8.000 toneladas de semilla.-

En los últimos años se han formado numerosas cooperativas de electricidad; las primeras de ellas fundadas datan de muchos años y han debido competir enoportunamente contra las usinas radicales.-

Las numerosas cooperativas de ese género que hoy existen, formadas incluso en las villas y pequeñas localidades, contaron con la ayuda crediticia del Gobierno de la provincia, el que también asistió financieramente a cooperativas agrarias.. El monto de los créditos otorgados por el Gobierno provincial a las cooperativas ascendió en 1960 aproximadamente a los // 160.000.000 de pesos.-

Según la Síntesis Estadística de las Sociedades Cooperativas / 1960, publicada por la Dirección Nacional de Cooperativas, (14) las sociedades de este tipo en Entre Ríos se agrupan de la siguiente forma:

ENTRE RIOS COOPERATIVAS

	Nº Socie- dades	Nº Socios	CAPITAL SOCIAL		Reservas	Excedentes	Pérdidas	Operaciones
			Suscripto	Realizado				
TOTAL: .....	<u>106</u>	<u>56.116</u>	<u>125.875,1</u>	<u>94.333,7</u>	<u>26.285,8</u>	<u>60.710,7</u>	<u>1.120,4</u>	<u>2.217.286,3</u>
AGRICOLAS .....	45	17.017	71.920,7	49.973,7	19.123,0	45.073,7	109,9	958.299,6
CONSUMO .....	9	2.100	996,8	670,1	341,7	357,7	15,8	24.801,1
CREDITOS .....	7	4.779	7.188,9	6.092,4	759,7	640,3	—	159.816,7
ELECTRICAS .....	15	19.684	25.231,3	17.954,9	2.129,1	1.748,5	793,9	33.916,4
GANADERAS .....	6	7.489	9.650,5	9.375,4	2.459,6	6.894,8	—	756.088,9
GRANJERAS .....	3	1.055	476,1	441,9	81,6	486,4	—	26.902,9
PROVISION .....	7	882	6.204,3	6.107,9	545,4	3.423,9	127,2	222.375,3
HORTICOLAS .....	1	191	210,7	177,8	15,6	15,2	—	1.192,9
TAMBERAS .....	10	1.852	2.449,3	2.107,4	594,2	1.373,9	73,6	23.792,5
VARIAS .....	3	1.067	1.546,5	1.432,2	235,9	696,3	—	10.100,0

NO COMPUTADAS POR FALTA DE DATOS: 15.-

COOPERATIVAS DE TRABAJO: 1.-

Un índice significativo de la importancia del movimiento cooperativo: 7% de los pobladores entrerrianos eran socios cooperandos a 1960.-

b) Bancos.--

El agudo proceso inflacionario que vive la República Argentina desde hace unos 20 años, ha producido desequilibrios en la situación económico-financiera de las diversas empresas privadas y públicas que actúan en el ámbito comercial e industrial.-

La creciente circulación de medios de pago en superior cantidad a las necesidades del movimiento económico del país - al producto bruto nacional - está provocando empapelamiento.-

Este proceso inflacionario produce efectos regresivos sobre la distribución de ingresos, provocando una paulatina transferencia de poder adquisitivo desde las capas sociales de menores ingresos hacia las de mayores.- Perjudica a explotaciones e individuos de ingresos fijos, asalariados, acreedores, a quienes tienen disponibilidades líquidas y beneficia a los que poseen activos fijos, deudores y a los especuladores.-

Las industrias y comercios que trabajan en una economía que / presenta características inflacionarias, como la nuestra, encuentran que necesitan cada vez más capital de trabajo para continuar su tendencia evolutiva ascendente y que deben obtenerlo para no detenerse, a riesgo de sucumbir en la / guerra del mercado, aunque es importante destacar que siempre una inflación favorece y "empolla" explotaciones ineficientes, que viven gracias a ella.-

El valor de reposición de sus "stocks", de sus maquinarias y /

equipos, los impuestos y tasas que deben pagar, los sueldos y jornales de su personal, aumentan las necesidades de circulante de las empresas.- Este aumento lleva a buscar dinero con ansiedad, a no repartir dividendos en efectivo sino en acciones para incrementar el capital de las compañías y solicitar créditos, generalmente bancarios.-

Sin embargo, esta última fuente de financiación puede no estar cubriendo las necesidades y pedidos de las empresas, pues además de los requisitos de calificación de clientes, las instituciones crediticias deben atender a sus posibilidades y encajes y a un fraccionamiento de los riesgos.-

Entre Ríos, como el resto del país, ha sentido la influencia / del incremento de circulante, reflejado en las estadísticas bancarias.-

Los depósitos bancarios del sistema han experimentado durante los últimos años las siguientes alternativas: (en millones de m\$n).-

<u>AÑO</u>	<u>TOTAL DEL PAIS</u>	<u>ENTRE RIOS</u>	<u>PORCIENTO</u>
1959	132.972,6	2.172,5	1,6
1960	178.947,3	2.630,9	1,4
1961	199.382,0	2.789,0	1,3
1962	204.134,1	2.924,4	1,4
1963	283.102,3	4.541,8	1,6

Se nota un acrecentamiento de depósitos en 1963, que condice con el aumento de medios de pago operado en el país, el que aparece reflejado en el siguiente cuadro: (en millones de m\$n) (6)

AÑOS	FACTORES CREACION MEDIOS DE PAGO			DISTRIBUCION MEDIOS DE PAGO CREADOS			Sumas del Activo y del Pasivo
	Sector Oficial	Sector Privado	Oro y Divisas	Factores Absorción	Dep. Of.	Poder Particulares	
1959	104.696.1	129.801.0	13.249.9	74.992.5	30.597.7	142.156.8	247.747.0
1960	121.459.4	177.173.0	32.471.1	108.611.9	43.851.7	178.639.9	331.103.5
1961	132.806.0	232.816.4	18.353.2	137.400.3	41.130.6	205.444.7	383.975.6
1962	162.090.0	254.372.2	- 12.379.5	149.425.3	34.994.1	219.663.3	404.082.7
1963	225.946.9	287.925.8	11.481.3	196.874.5	45.608.0	282.871.5	525.354.0



Sin embargo, si comparamos el incremento porcentual de los / depósitos operado en Entre Ríos entre 1962 y 1963 - un 55,4% - comprobamos que es mayor al correspondiente al país, que era del 38,7%, y significativamente superior al aumento de medios de pago sufrido por la Argentina durante el mismo período (30%).-

Esos depósitos bancarios se distribuyen conceptualmente como sigue: (en miles de millones de m\$n).-

DEPOSITOS						
AÑO	C. CTE. PARTICUL.		CAJA AHORROS		OFICIALES	
	PAIS	E.RIOS	PAIS	E.RIOS	PAIS	E.RIOS
1959	57,7	0,8	34,5	0,7	30,5	0,4
1960	73,3	0,9	43,1	0,8	43,4	0,6
1961	83,7	1,1	50,4	0,9	41,0	0,5
1962	84,4	1,3	56,9	1,0	34,7	0,3
1963	115,8	2,0	82,0	1,6	44,4	0,4

De esa distribución deducimos que los rubros que reflejaron / principalmente los mayores depósitos son las cuentas corrientes de particulares y las cuentas en caja de ahorros.-

Los préstamos bancarios, a su vez, han tenido la siguiente evolución: (en millones de m\$n).-

PRESTAMOS			
AÑO	TOTAL DEL PAIS	ENTRE RIOS	PORCIENTO
1959	101.709,5	2.596,8	2,4
1960	151.239,2	3.690,9	2,3
1961	208.610,5	4.483,5	2,1
1962	237.217,8	4.364,0	1,8
1963	279.551,2	4.957,2	1,7

En los préstamos hay una posición inversa, en cuanto a aumentos, a la de depósitos entre 1962 y 1963.- El incremento porcentual de los depósitos en Entre Ríos es de 13,5 y en el país es de 17,7.-

Aislando estos rubros y comparándolos deducimos que mientras la provincia ha incrementado porcentualmente sus depósitos un 55,4% y los medios de pago han aumentado 30% entre 1962 y 1963, los préstamos volcados desde las instituciones crediticias sólo aumentaron 13,5% reduciéndose por consiguiente relativamente el circulante disponible.- Surge claramente de las relaciones porcentuales obtenidas por comparación entre préstamos y depósitos provinciales y del país que el porcentaje de préstamos va decreciendo paulatinamente, perdiendo un 25% entre 1959 y 1963, mientras que el de depósitos es similar entre las mismas fechas, confirmando así la tesis sustentada anteriormente.-

Los saldos de los préstamos bancarios por actividades, a fin de septiembre de 1964, eran: (en millones de mfn)

ACTIVIDAD	TOTALES			ADEL. CTA. CTE.			DCC. DTDOS			PRENDARIOS		
	PAIS	%	E. RIOS	PAIS	%	E. RIOS	PAIS	%	E. RIOS	PAIS	%	E. RIOS
Prod. Primaria	63.218,3	7,4	4.785,0	2.717,1	0,7	22,9	50.861,1	8,2	4.264,4	9.640,1	4,1	497,7
Prod. Industr.	109.221,2	0,7	758,0	18.284,6	0,1	25,2	83.410,3	0,6	562,0	7.526,2	1,3	170,8
Pr. Electr. y Gas	3.332,1	-	- 9,7	742,7	-	-	2.376,6	0,1	3,9	212,9	2,2	5,8
Construcción	10.624,4	0,8	97,9	6.871,3	0,7	50,1	3.565,6	1,1	46,7	187,6	0,5	1,1
Comercio	42.345,7	2,1	941,7	6.099,8	0,7	40,6	35.463,4	2,2	872,1	782,6	2,5	29,0
Servicios	11.356,7	1,8	207,9	2.955,6	0,3	11,0	7.498,5	1,3	173,6	902,6	2,2	23,3
Ent. Oficiales	3.799,7	-	- 28,3	3.578,6	0,5	20,1	213,0	3,7	8,2	8,2	-	-
Diversos	9.037,9	3,3	303,8	959,9	0,4	4,3	7.916,7	2,6	291,2	161,3	4,9	8,4
TOTALES	252.936,0	2,8	7.132,3	42.209,6	0,2	174,2	191.305,1	3,6	6.222,1	19.421,5	3,6	736,1

La producción primaria en Entre Ríos tenía absorbido a setiembre de 1964 un 67% de los préstamos y la industrial solamente un 10,6%. En cambio en el total general de los préstamos concedidos en el país la // producción primaria (agrícola, pecuaria, agropecuaria, caza, pesca, forestal y minería) absorbió el 24,9% y la industrial (alimentaria, bebidas, tabaco, textil, cuero, maderera, papel, metales y sus manufacturas, maquinarias, electricidad, petróleo, vidrio, cerámica) el 41,6%.-

Esta simple comparación de tendencias crediticias es un índice de que la economía entrerriana está todavía esencialmente basada en la producción primaria y viene a confirmar las cifras productivas de la economía proporcionadas anteriormente.-

Tal vez una dirección del crédito bancario hacia industrias zonales bien estudiadas y fundamentadas - aunque la calificación de clientes no sea ampliamente favorable y el riesgo sea mayor - sirva de fomento y estímulo para la industrialización provincial.-

En esta cruzada de fomento deben intervenir otros factores concurrentes, que harán que el proceso se complete: apoyo privado de capitales / actualmente dedicados a las actividades agropecuarias (primarias), política / fiscal hacia el mejoramiento de las vías de comunicación y el aumento de la / producción energética.-

En la provincia de Entre Ríos operan los siguientes Bancos:  
NOMBRE  
de la Nación Argentina

Industrial de la Rep. Argentina

Hipotecario Nacional

de Entre Ríos

NOMBRES

Municipal de Préstamos

de Italia y Río de la Plata

Agrícola, Comercial e Inmobiliario del Uruguay

Banco Popular de Concordia

de Paraná

Cooperativo, Limitado de Paraná

Agrícola Mixto de Villa Elisa

Popular Agrícola de Villa Domingos

Los que cuentan con mayor número de sucursales y agencias son: el Nación con 23, el de Entre Ríos con 12, el de Italia con 6 y el Hipotecario con 4.-

La ley provincial Nº 2949 sancionada el 10 de mayo de 1933, / durante el gobierno del Dr. Luis L. Etchavehere, creó el Banco de Entre Ríos como institución mixta (capitales privados y oficiales), culminando una serie de iniciativas, proyectos e, incluso, bancos que tuvieron vida más o menos // efímera.-

El Banco abrió sus puertas en ceremonia especial el 27 de junio de 1935, después de un prolongado período de gestación y de tramitaciones.-

Su primera agencia abrió el 4 de febrero de 1936, en dependencias de la Casa de Gobierno en Paraná, iniciando una expansión que lo ha llevado a contar en la actualidad con 21 sucursales, 2 agencias y 10 delegaciones.-

El constante aumento en los préstamos, rubro específico y demostrativo de la actividad útil del Banco de Entre Ríos, se apreció desde el ini-

cio de la vida de la Institución.-

Sin embargo, hubo ejercicios en que ese constante crecer disminuyó su ritmo, aunque no dejó nunca de continuar su marcha lenta pero segura.-

Los porcentajes de aumento de colocaciones se fueron elevando considerablemente, llegando en el 29º ejercicio, al 30 de junio de 1964, al 62,86% de incremento con relación al ejercicio anterior.-

Justo es destacar que el total de este rubro al 28º ejercicio, se puede afirmar que fue anormal.-

El cuadro de la evolución de las colocaciones es el siguiente:  
(en millones de m.n)(2)

<u>EJERCICIO</u>	<u>PERIODO</u>	<u>PRESTAMOS</u>
1º	1935/36	1,4
2º	1936/37	4,6
3º	1937/38	7,4
4º	1938/39	8,1
5º	1939/40	9,1
6º	1940/41	10,0
7º	1941/42	9,2
8º	1942/43	14,5
9º	1943/44	15,7
10º	1944/45	20,9
11º	1945/46	24,1
12º	1946/47	28,7

13º	1947/48	45,1
14º	1948/49	55,9
15º	1949/50	67,3
16º	1950/51	77,1
17º	1951/52	99,6
18º	1952/53	121,3
19º	1953/54	154,8
20º	1954/55	235,5
21º	1955/56	337,7
22º	1956/57	496,7
23º	1957/58	639,7
24º	1958/59	867,3
25º	1959/60	1.638,5
26º	1960/61	1.782,5
27º	1961/62	1.811,7
28º	1962/63	1.773,6
29º	1963/64	2.888,7

Los depósitos han experimentado una paulatina elevación hasta el 29º ejercicio, que es el último.-

Hubo períodos en que esta pareja tendencia se interrumpe o salta: en el 5º ejercicio, 1939/40, el escaso movimiento habido durante los meses de producción agrícola - cuyos resultados fueron desfavorables - produjo un leve descenso en los depósitos; el gran aumento logrado en el 18º / ejercicio, 1952/53, que llegó a un 47,9%, seguido por un ejercicio en el / que circunstanciales disposiciones de la clientela en Cuentas Corrientes y liquidaciones de ciertos juicios provocaron una leve disminución de los de-

pósitos; en el 24.º ejercicio, 1958/59, hubo un incremento del 83,9%, como resultado de una intensa campaña en su favor; hubo una disminución de los depósitos en el 28.º ejercicio, 1962/63, como consecuencia de la situación general del país, ya que la necesidad de disponer de sus disponibilidades para pagar sueldos atrasados y la iliquidez del mercado obligaron a los depositantes a efectuar retiros, influenciada además por la facilidad de colocación de dinero en financiaciones de mayor rendimiento; en el 29.º ejercicio, entre 1963 y 1964, se produjo un 100,9% de incremento en los depósitos, demostrando un reencuentro con una clientela dispersada hacia otras fuentes y no obstante operar en sentido restrictivo las exigencias adicionales de efectivo mínimo impuestas por el Banco Central.-

En 1957 el Banco Central liberó la disposición de los depósitos a los bancos - que habían sido nacionalizados en 1946, pasando a estar garantizados por el Estado, que contaba con la totalidad de medios para manejar el negocio bancario, acordando límites de utilización de los depósitos que recibiera cada Banco o adelantando fondos para operar - lo que estimuló el deseo de los mismos de atraer clientela para lograr capitales y depósitos, con el fin de aumentar las disponibilidades tendientes a estimular sus operaciones.- Esta campaña se reflejó en el aumento de los depósitos comentado y que puede ser visto a través de las cifras correspondientes al Banco de Entre Ríos en el cuadro que se transcribe más abajo (en millones de m.n.)



DEPOSITOS

<u>EJERCICIO</u>	<u>PERIODO</u>	<u>DEPOSITOS</u>
1º	1935/36	4,2
2º	1936/37	7,2
3º	1937/38	9,1
4º	1938/39	11,3
5º	1939/40	10,0
6º	1940/41	10,2
7º	1941/42	14,1
8º	1942/43	16,7
9º	1943/44	26,0
10º	1944/45	29,3
11º	1945/46	30,9
12º	1946/47	53,7
13º	1947/48	64,5
14º	1948/49	74,3
15º	1949/50	81,3
16º	1950/51	110,2
17º	1951/52	123,6
18º	1952/53	182,8
19º	1953/54	181,1
20º	1954/55	218,4
21º	1955/56	309,1
22º	1956/57	413,3
23º	1957/58	493,2
24º	1958/59	907,3
25º	1959/60	1.197,8

26º	1960/61	1.361,8
27º	1961/62	1.249,1
28º	1962/63	1.674,7
29º	1963/64	3.365,8

También el capital accionario del Banco de Entre Ríos ha experimentado sensibles aumentos, coronados con un 134% en el ejercicio 1963/64, donde se pasó de un capital integrado de 106,9 millones de pesos n/n a 250,2 millones.- Es interesante destacar que el capital integrado en el primer ejercicio, 1935/36, era de mps 649.595.-

La clasificación de la cartera del Banco de Entre Ríos muestra un predominio de los préstamos hacia la producción primaria, aunque es esencialmente importante recalcar que el porcentaje de este tipo de préstamos / con relación al total es muy inferior que el que muestran las estadísticas generales correspondientes a la provincia.- Mientras que éstas nos hablan de un 67% de préstamos hacia esta actividad, el Banco de Entre Ríos solo // tiene un 38,2%.- Esta diferencia es compensada principalmente con colocaciones en la industria y en diversos conceptos (a empleados, obreros y otros, a propietarios y rentistas, para préstamos hipotecarios).-

Estos números demuestran que el Banco de Entre Ríos "sirve a / los intereses regionales en medida tan ponderable, que no ha condicionado su expansión para alcanzar los más remotos extremos de su ámbito, en elementales cálculos de ganancias o dividendos" de acuerdo a lo que rezan sus memorias.-

La Clasificación de la Cartera por Actividades al 30 de junio de 1964 en miles de mps era la siguiente:

<u>ACTIVIDAD</u>	<u>PRESTAMO</u>	<u>PORCIENTO</u>
<u>Producción Primaria</u>	1,100,066	38,2
Agrícola	454,519	
Pacuaria	502,200	
Agropecuaria	122,657	
Forestal	14,205	
Minería	<u>6,485</u>	
<u>Producción Industrial</u>	405,749	14,2
Alimentaria	186,705	
Bebidas y tabacos	10,382	
Textil y anexas	30,543	
Cuero y manufacturas	3,906	
Maderera	23,469	
Maquin. y electric.	4,872	
Piedras, vidrios, etc.	13,246	
Petróleo y prod. quim.	44,242	
Otras industrias	<u>22,657</u>	
<u>Producción de Electric. y Gas</u>	1,755	—
Usinas eléctricas	<u>1,755</u>	
<u>Construcción</u>	26,002	1
Empresas Construc.	<u>26,002</u>	
<u>Comercio</u>	325,900	11,1
Productos agropecuarios	60,999	
Sust. alimenticia:	90,784	
Tejidos y art. de vestir	60,193	
Ramos Gles. de campaña	8,511	

Materiales de construc.	6.009	
Metales, maq., vehículos	48.222	
Prod. químicos y fármacos	13.733	
Art. Eléctr., fotográficos	16.842	
Otras actividades	<u>20.607</u>	
<b><u>Servicios</u></b>		68.291      2,4
Transportes	34.050	
Bancos, finanzas, seguros	2.201	
Comisionistas, martill.	11.003	
Otros servicios	<u>21.037</u>	
<b><u>Entidades Oficiales</u></b>		16.325      0,6
Gobierno y Rep. Prov.	<u>16.325</u>	
<b><u>Diversos</u></b>		178.152      6,2
Propiet. y rentistas	71.525	
Empleados y obreros	<u>106.596</u>	
<b><u>Otros Conceptos</u></b>		42.579      15,2
<b><u>Préstamos Hipotecarios</u></b>		123.896      11,1

Si estudiamos la influencia zonal del Banco de Entre Ríos, comparando sus cifras de depósitos y préstamos con las correspondientes al total de Bancos que operan en la provincia, demostramos que aquella Institución absorbe el 48,9% de los depósitos efectuados y proporciona el 44,1% de los préstamos colocados.-

En el cuadro siguiente se exponen y comparan los totales co-

correspondientes al 30 de junio de 1964: (en millones de m\$.)

<u>DEPOSITOS BANCARIOS</u>	<u>TOTAL BANCOS</u>	<u>BANCO E. RIOS</u>	<u>PORCIENTO</u>
Total Depósitos	6.871,9	3.365,8	48,9
Dep.C.Cte. Particulares	3.212,8	2.452,6	76,3
Caja de Ahorro	2.003,3	768,9	38,3
 <u>PRESTAMOS BANCARIOS</u>			
Total Préstamos	6.497,0	2.888,7	44,4
Prést. al Público	6.468,8	2.710,6	41,9

Esta es una prueba elocuente de la importancia que tienen las operaciones y la política que siga el Banco de Entre Ríos para la economía provincial.-

Si a los depósitos al 30 de junio de 1964 efectuados en el Banco de Entre Ríos, le adicionamos los correspondientes al Banco Nación, que ascendieron a m\$ 2.328,2 millones, obtenemos un total de m\$ 5.594 / millones que representan el 81,3% del dinero depositado en Bancos ubicados en la provincia.-

Efectuando la misma operación con los préstamos, sumando los m\$ 3.192,9 millones del Banco Nación, comprobamos que el total obtenido, / m\$ 6.081,6 millones, es el 93,6% del dinero colocado en Entre Ríos.- Los porcentajes parciales correspondientes al Banco Nación son de 32,4% para los depósitos y 49,2% para los préstamos, con relación al total de ambos rubros para la provincia.-

Utilizando las estadísticas de préstamos otorgados por el /  
Banco de la Nación Argentina durante los quince años que van de 1948 a 1962  
inclusive, se pueden obtener interesantes conclusiones, sobre todo teniendo  
en cuenta la influencia, mencionada en el párrafo anterior, de la susodicha  
institución en la vida económica entrerriana.-

PROMEDIOS MENSUALES DE LOS PRESTAMOS OTORGADOS  
POR EL BANCO DE LA NACION ARGENTINA EN LA PROVINCIA DE  
ENTRE RIOS (en miles de m\$n)

Año	Enero	Febrero	Marzo	Abril	Mayo	Junio	Julio	Agosto	Sept.	Oct.	Nov.	Dic.	Prom. Mensual
1948	51,2	50,8	51,6	53,8	57,2	61,0	63,1	63,2	65,6	67,8	72,2	74,6	61,0
1949	73,4	72,2	69,4	68,2	68,3	69,2	69,2	72,4	77,0	80,0	87,2	91,1	74,8
1950	91,4	92,9	96,6	101,9	106,4	110,6	114,5	118,9	123,4	128,2	135,8	140,9	113,5
1951	140,1	141,2	141,6	147,5	151,4	158,5	162,0	166,7	173,2	178,8	186,3	190,1	161,5
1952	190,0	199,3	200,5	206,8	211,7	219,8	222,7	227,9	233,1	245,3	260,8	267,7	223,8
1953	265,3	262,1	265,9	274,8	279,2	283,0	288,5	292,0	302,2	317,2	343,2	359,6	294,4
1954	360,2	354,9	348,6	360,1	373,5	381,5	387,8	396,9	406,6	416,6	437,8	450,0	389,5
1955	450,6	438,1	440,0	445,1	442,1	447,4	451,6	454,8	456,7	461,5	472,4	476,4	453,1
1956	465,8	462,1	461,4	464,2	475,2	478,3	479,8	474,0	473,3	476,1	495,0	508,9	476,2
1957	514,0	510,7	512,1	515,6	533,1	551,5	562,4	572,0	581,8	585,0	605,2	619,3	555,2
1958	619,2	608,1	605,8	619,0	657,7	682,4	692,7	701,1	721,3	750,1	808,7	827,8	691,2
1959	856,4	872,1	848,1	841,4	831,6	854,3	870,9	898,5	906,5	913,0	940,9	994,9	885,7
1960	1053,2	1127,1	1155,4	1194,2	1216,7	1287,2	1299,7	1283,6	1308,1	1323,2	1381,7	1498,7	1260,7
1961	1652,5	1683,8	1729,7	1765,0	1893,5	1970,9	2008,2	2020,3	2049,0	2074,9	2174,1	2246,3	1939,0
1962	2247,3	2204,3	2182,8	2124,5	2155,5	2212,0	2211,1	2149,1	2102,9	2019,1	2128,8	2135,0	2156,0

**PROMEDIOS MOVILES DE LOS PRESTAMOS OTORGADOS**  
**POR EL BANCO DE LA NACION ARGENTINA EN LA PROVINCIA DE**  
**ENTRE RIOS (en miles de m\$n)**

Año	Enero	Febrero	Marzo	Abril	Mayo	Junio	Julio	Agosto	Sept.	Oct.	Nov.	Dic.
1948			52,9	54,9	57,3	59,7	62,0	64,1	66,4	68,7	70,7	72,0
1949	72,4	71,6	70,3	69,5	68,9	69,5	71,2	73,6	77,2	81,5	85,3	88,5
1950	91,8	94,8	97,8	101,7	106,0	110,5	114,8	119,1	124,2	129,4	133,7	137,2
1951	139,9	142,3	144,4	148,0	152,2	157,2	162,4	167,8	173,4	179,0	183,7	188,9
1952	193,2	197,3	201,7	207,6	212,3	217,8	223,0	229,8	238,0	247,0	254,4	260,2
1953	264,4	267,2	269,5	273,0	278,3	283,5	289,0	296,6	308,6	322,8	336,5	347,0
1954	353,3	356,7	359,5	363,7	370,3	380,0	389,3	397,9	409,1	421,6	432,3	438,6
1955	443,3	444,8	443,2	442,5	445,2	448,2	450,5	454,4	459,4	464,4	466,6	467,6
1956	467,6	466,0	465,7	468,2	471,8	474,3	476,1	476,3	479,6	485,5	493,5	500,9
1957	508,1	512,3	517,1	524,6	534,9	546,9	560,2	570,5	581,3	592,7	602,1	607,4
1958	611,5	614,3	622,0	634,6	651,5	670,6	691,0	709,5	734,8	761,8	792,9	823,0
1959	842,6	849,2	849,9	849,5	849,3	859,3	872,4	888,6	906,0	930,8	961,7	1005,8
1960	1054,3	1105,0	1149,3	1196,1	1230,6	1256,3	1279,1	1300,4	1319,3	1359,1	1432,8	1508,0
1961	1589,3	1665,9	1744,9	1808,6	1873,5	1931,6	1988,4	2024,7	2065,3	2112,9	2158,3	2189,4
1962	2211,0	2201,0	2182,9	2175,8	2177,2	2170,4	2166,1	2138,8	2122,2	2107,0		



RELACION ENTRE LOS PROMEDIOS REALES Y MOVILES  
DE LOS PRESTAMOS OTORGADOS POR EL BANCO DE LA NACION ARGENTINA  
EN LA PROVINCIA DE ENTRE RIOS

Año	Enero	Febrero	Marzo	Abril	Mayo	Junio	Julio	Agosto	Sept.	Oct.	Nov.	Dic.
1948			0,975	0,980	0,998	1,022	1,018	0,986	0,988	0,967	1,021	1,036
1949	1,014	1,008	0,987	0,981	0,991	0,996	0,972	0,984	0,997	0,982	1,022	1,029
1950	0,996	0,980	0,982	1,002	1,004	1,001	0,997	0,998	0,994	0,991	1,016	1,027
1951	1,001	0,992	0,981	0,997	0,995	1,008	0,998	0,993	0,999	0,999	1,014	1,006
1952	0,983	1,010	0,994	0,996	0,997	1,009	0,999	0,992	0,979	0,993	1,025	1,029
1953	1,003	0,981	0,987	1,007	1,003	0,998	0,998	0,984	0,979	0,983	1,020	1,036
1954	1,020	0,995	0,970	0,990	1,009	1,004	0,996	0,997	0,994	0,988	1,013	1,026
1955	1,016	0,985	0,993	1,006	0,993	0,998	1,002	1,001	0,994	0,994	1,012	1,019
1956	0,996	0,992	0,991	0,991	1,007	1,008	1,008	0,993	0,987	0,961	1,003	1,016
1957	1,012	0,997	0,990	0,983	0,997	1,008	1,004	1,003	1,001	0,987	1,005	1,020
1958	1,013	0,990	0,974	0,975	1,010	1,018	1,002	0,988	0,982	0,985	1,020	1,006
1959	1,016	1,027	0,998	0,990	0,979	0,994	0,998	1,011	1,001	0,981	0,978	0,983
1960	0,999	1,020	1,005	0,998	0,989	1,025	1,016	0,987	0,992	0,974	0,964	0,994
1961	1,040	1,011	0,991	0,976	1,011	1,020	1,010	0,998	0,992	0,982	1,007	1,026
1962	1,016	1,001	1,000	0,976	0,990	1,013	1,021	1,003	0,991	0,958		

De la observación de las relaciones entre los promedios reales y los promedios móviles de los préstamos del Banco Nación en la Provincia de Entre Ríos podemos sacar las siguientes conclusiones:

- 1) Que las variaciones de los montos de los préstamos se comportan de acuerdo a una definida variación estacional;
- 2) Que dicha variación es debida a la agricultura, actuando de la siguiente forma:
  - a) Una declinación de los préstamos luego de la finalización de la cosecha del trigo, lino y arroz, es decir a fines / de Diciembre, que dura aproximadamente hasta los meses de Marzo y Abril (punto más bajo de los préstamos) como consecuencia de la venta de las cosechas y la cancelación de los créditos otorgados por los bancos.-
  - b) Un aumento persistente en el mes de Mayo y en el de Junio causado por la concesión de créditos a fin de financiar la cosecha de los frutales (cítricos).-
  - c) En el mes de Julio comienza una nueva declinación motivada por la venta de la producción de frutales, la que continúa en el mes de Agosto.-
  - d) En los meses de Setiembre y Octubre los préstamos mantienen un nivel estacionario, por debajo del promedio, ya que en / ese momento, una vez efectuada la siembra de los cultivos / tradicionales, los trabajos requeridos no adquieren mucha / importancia.-
  - e) Un aumento constante de los préstamos durante los meses de Noviembre y Diciembre, que en este último mes llegan a su punto más elevado, lo que es causado por los créditos otor-

gados a fin de financiar la recolección de las cosechas de granos.-

- 3) Que ni la actividad industrial ni la ganadera actúan fundamentalmente en las variaciones estacionales, ya que la primera en la provincia de Entre Ríos no reviste una importancia destacable y que la segunda, dedicada primordialmente a la cría de ganado, es mucho más constante en el requerimiento de los créditos bancarios.-

CALCULO DE LA RECTA DE LA TENDENCIA SECULAR DE  
LOS PRESTAMOS OTORGADOS POR EL BANCO DE LA NACION ARGENTINA  
EN LA PROVINCIA DE ENTRE RIOS

Orden	Años	Promedios mensuales reales en cada año (en miles de mpta)	X	XY	X <sup>2</sup>
1	1948	61,0	-7	- 427,0	49
2	1949	74,8	-6	- 448,8	36
3	1950	113,5	-5	- 567,5	25
4	1951	161,5	-4	- 646,0	16
5	1952	223,8	-3	- 671,4	9
6	1953	294,4	-2	- 588,8	4
7	1954	389,5	-1	- 389,5	1
8	1955	453,1	0	-.-	0
9	1956	476,2	1	476,2	1
10	1957	555,2	2	1110,4	4
11	1958	691,2	3	2073,6	9
12	1959	885,7	4	3542,8	16
13	1960	1260,7	5	6303,5	25
14	1961	1939,0	6	11634,0	36
15	1962	2156,0	7	15092,0	49
<u>n = 15</u>		<u>Σy = 9735,6</u>		<u>Σxy = 36493,5</u>	<u>Σx<sup>2</sup> = 280</u>

$$a = \frac{\sum xy}{\sum x^2} = \frac{36.493,5}{280} = 130,33$$

$$b = \frac{\sum y}{\sum n} = \frac{9735,6}{15} = 649,04$$

$y = 130,33 x + 649,04 =$  Recta de la tendencia secular

1948 -	130,33	+	649,04	=	779,37
1949 -	260,66	+	649,04	=	909,70
1950 -	390,99	+	649,04	=	1040,03
1951 -	521,32	+	649,04	=	1170,36
1952 -	651,65	+	649,04	=	1300,69
1953 -	781,98	+	649,04	=	1431,02
1954 -	912,31	+	649,04	=	1561,35
1955 -	1042,64	+	649,04	=	1691,68
1956 -	1172,97	+	649,04	=	1822,01
1957 -	1303,30	+	649,04	=	1952,34
1958 -	1433,63	+	649,04	=	2082,67
1959 -	1563,96	+	649,04	=	2213,00
1960 -	1694,29	+	649,04	=	2343,33
1961 -	1824,62	+	649,04	=	2473,66
1962 -	1954,95	+	649,04	=	2603,99

**CALCULO DE LA TENDENCIA SECULAR DE LOS PRESTAMOS  
OTORGADOS POR EL BANCO DE LA NACION ARGENTINA EN LA PROVINCIA  
DE ENTRE RIOS**

En base a promedios mensuales de préstamos deflacionados de acuerdo al índice del costo de vida.--

Promedios mensuales deflacionados:

Año 1948 - 61,0	Año 1953 - 90,7	Año 1958 - 98,2
Año 1949 - 57,1	Año 1954 - 115,7	Año 1959 - 58,5
Año 1950 - 69,0	Año 1955 - 119,6	Año 1960 - 65,6
Año 1951 - 71,9	Año 1956 - 111,0	Año 1961 - 89,2
Año 1952 - 71,6	Año 1957 - 103,8	Año 1962 - 77,6

Orden	Años	Promedios mensuales deflacionados en cada año en miles de m <sup>2</sup> n	X	XY	X <sup>2</sup>
1	1948	61,0	-7	- 427,0	49
2	1949	57,1	-6	- 342,6	36
3	1950	69,0	-5	- 345,0	25
4	1951	71,9	-4	- 287,6	16
5	1952	71,6	-3	- 214,8	9
6	1953	90,7	-2	- 181,4	4
7	1954	115,7	-1	- 115,7	1
8	1955	119,6	0	-.-	0
9	1956	111,0	1	111,0	1
10	1957	103,8	2	207,6	4
11	1958	98,2	3	294,6	9
12	1959	58,5	4	234,0	16
13	1960	65,6	5	328,0	25
14	1961	89,2	6	535,2	36
15	1962	77,6	7	543,2	49
<u>n-15</u>		<u>Ev-1260,5</u>		<u>Ev-339,5</u>	<u>Ev-280</u>

$$a = \frac{\sum xy}{\sum x^2} = \frac{339,5}{280} = 1,213$$

$$b = \frac{\sum y}{\sum n} = \frac{1.260,5}{15} = 84,033$$

$y = 1,213 x + 84,033$  = Recta de la tendencia secular.-

1948	-	1,213	+	84,033	=	85,246
1949	-	2,426	+	84,033	=	86,459
1950	-	3,639	+	84,033	=	87,672
1951	-	4,852	+	84,033	=	88,885
1952	-	6,065	+	84,033	=	90,098
1953	-	7,278	+	84,033	=	91,311
1954	-	8,491	+	84,033	=	92,524
1955	-	9,704	+	84,033	=	93,737
1956	-	10,917	+	84,033	=	94,950
1957	-	12,123	+	84,033	=	96,163
1958	-	13,343	+	84,033	=	97,376
1959	-	14,556	+	84,033	=	98,589
1960	-	15,769	+	84,033	=	99,802
1961	-	16,982	+	84,033	=	101,015
1962	-	18,195	+	84,033	=	102,228

h) Conclusiones generales:

El hecho más sobresaliente que surge de la observación de la recta de la tendencia secular de los préstamos otorgados por el Banco / de la Nación Argentina en la Provincia de Entre Ríos en el período comprendido entre el año 1948 y el año 1962, inclusive, es el de la tremenda influencia que ha tenido la inflación, especialmente en el lapso comprendido entre Enero de 1958 y Diciembre de 1961, en las cifras de los préstamos que se concedieron en dicha jurisdicción.-

El incremento de los créditos ha sido constante (aún cuando relativamente puede notarse una declinación en el año 1955 y en la primera / mitad del año 1956) hasta Diciembre de 1961, fecha en la cual, comienza una disminución absoluta de los préstamos, la que se mantiene hasta el final del período estudiado.-

Las variaciones estacionales han sido en este lapso muy regulares y no han sobrepasado sus límites normales.- En lo que se refiere a las fluctuaciones cíclicas, se observan dos recesos, uno, el ya mencionado / del año 1955 y el otro el de 1962, mucho más acentuado ya que a la baja de / los préstamos no ha seguido una baja de los precios y de los costos.-

Pero lo más importante, es el análisis de la recta de la tendencia secular calculada de acuerdo a las cifras corregidas de la influencia de la inflación, en base al índice del costo de vida.- Este nos permite observar que mientras esta recta crece a razón de un 1,4% anual, la recta calculada en función de los valores reales lo hace en un 9,1% anual.- Esto nos dice de un escaso desarrollo de la ayuda bancaria en la Provincia, aún mayor si consideramos que la influencia del Banco de la Nación Argentina con rela-



ción a la totalidad de casas bancarias ha sido creciente.-

Podemos concluir entonces, diciendo que el relativo progreso que ha experimentado Entre Ríos en los años que comprende el análisis, ha sido en parte debido a la falta de un crédito bancario adecuado, que por su impulso promotor, hubiera desarrollado las actividades ya existentes y motivado la aparición de nuevas fuentes de trabajo y de producción.-

ooooOoooo

BANCO NACION (ENTRE RIOS)

0.2

PRESTAMOS OTORGADOS

2700  
2600  
2500  
2400  
2300  
2200  
2100  
2000  
1900  
1800  
1700  
1600  
1500  
1400  
1300  
1200  
1100  
1000  
900  
800  
700  
600  
500  
400  
300  
200  
100  
0

TENDENCIA SECULAR  
DE PRESTAMOS

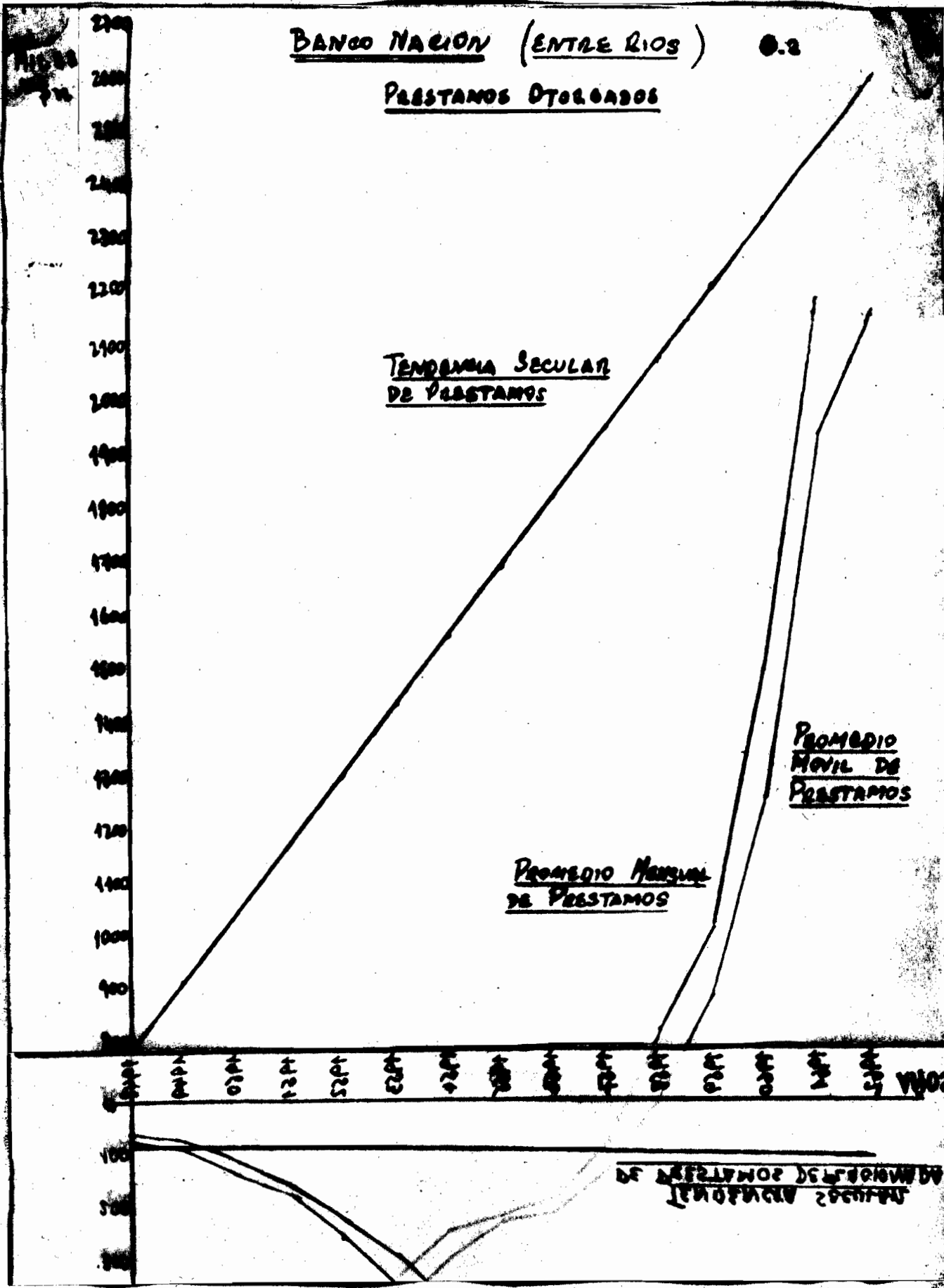
PROMEDIO MENSUAL  
DE PRESTAMOS

PROMEDIO  
MOVIL DE  
PRESTAMOS

1914 1915 1916 1917 1918 1919 1920 1921 1922 1923 1924 1925 1926 1927 1928 1929 1930 1931 1932 1933 1934 1935 1936 1937 1938 1939 1940

100  
50  
0

DE PRESTAMOS DE LOS AÑOS  
1914 A 1935



## CAPITULO IV

### CUELLOS DE BOTELLA

#### 1) Comunicaciones.

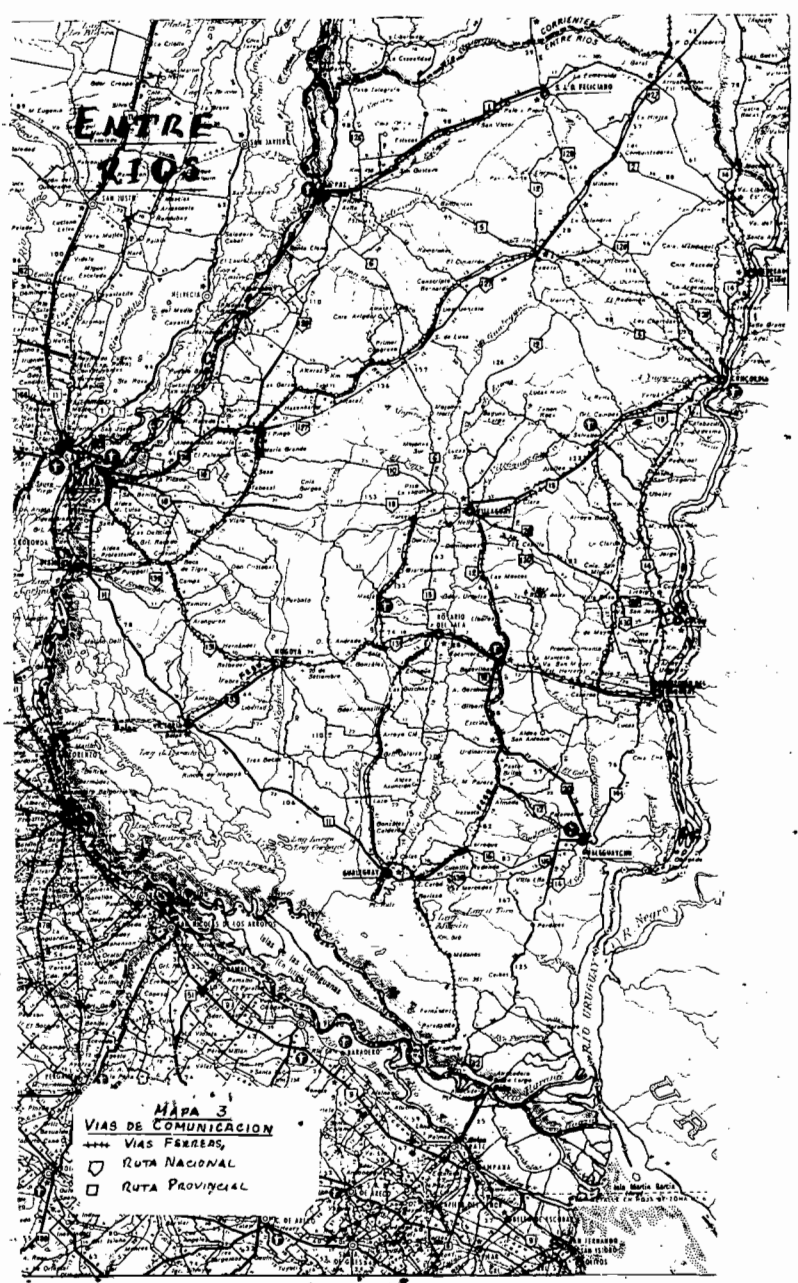
La provincia de Entre Ríos es casi una isla (unida a Corrientes por un angosto istmo), con la característica de que carece de comunicaciones interiores suficientes y de que los grandes ríos que la bordean la aíslan del resto del país.- (Mapa 3)

Toda su inmensa riqueza potencial y presente está signada por este drama de las comunicaciones.- Sus pobladores sobreviven, antes que desarrollan y viven en este territorio privilegiado.- Las posibilidades de mercados mayores y cercanos para permitir producir económicamente se ven enfrentadas con esta realidad palpable.- Debe ser una meta inmediata y mediata el lograr que caminos permanentes surquen en todas direcciones el suelo provincial.-

Otra meta es la fácil comunicación con el resto del país: el túnel subfluvial o puentes, deben permitir el acercamiento de Entre Ríos hacia sus provincias hermanas en forma más moderna, más racional que el insuficiente y vetusto sistema de balsas.-

No es fácil la construcción de caminos en la provincia.- Sus innumerables cursos de agua, su tipo de suelo, plantean muchos problemas de costosa solución, con repetidas obras de ingeniería.-

La red caminera entrerriana llega a unos 17.000 kilómetros. De ellos sólo 900 kilómetros son pavimentados (un 5% aproximadamente) y 770 /



enripiados (alrededor de 4%).- El resto son caminos de tierra, conservados, que son prácticamente intransitables en épocas de lluvia.- Hay ciudades cabeceras de departamento que no tienen comunicación caminera con el resto de la provincia en caso de lluvia y otras en que este suceso eventual les anula la mayoría de sus contactos.-

Las rutas que unen las ciudades y pueblos entrerrianos son:

- La Nº 12, desde Puerto Constanza (At. Brazo Largo está a unos 7 kilómetros al sureste) pasando por Gualeguaychú, Villaguay, Villa Federal, San José / de Feliciano, atraviesa Corrientes hasta la capital de esta provincia y sigue hasta las Cataratas del Iguazú en Misiones.- Recorre unos 500 kilómetros, de los cuales solo 50 son pavimentados, 60 enripiados y 390 de tierra.-
- La ruta Nº 14 parte de Gualeguaychú y va por Concepción del Uruguay, San / José, Concordia, Federación, Chajarí, atravesando Corrientes y terminando en Bernardo de Irigoyen en Misiones.- De sus aproximadamente 349 kilómetros, 335 son de ripio y 14 de pavimento.-
- De Paraná parte la ruta Nº 18 y a través de 270 kilómetros de extensión (100 pavimentados, 40 enripiados y 130 de tierra) y va a Concordia pasando por / Viale, Villaguay y San Salvador.-
- La ruta Nº 126 sale de Paraná hacia La Paz y siguiendo al norte se interna / en Corrientes hasta Paso de los Libres.- Recorre 210 kilómetros en suelo / entrerriano (160 pavimentados y 50 de tierra).-
- La Nº 127 une Paraná con Villa Federal, Los Conquistadores, J.B. Arruebarana y penetrando en Corrientes llega a Paso de los Libres.- Su extensión es de 310 kilómetros, de los cuales 70 son pavimentados, 130 de tierra y 110 de / ripio.-
- Desde ruta Nº 14 (entre Salta y Federación) hasta San José de Feliciano, corre la Nº 128 a través de 146 kilómetros de tierra.-

- La ruta Nº 131 corre desde Paraná hasta Concepción del Uruguay, pasando por Nogoyá, Rosario del Tala y Basavilbaso.- Tiene 310 kilómetros, de los que sólo 45 son pavimentados.-
- Entre Paraná y Gualaguay se extiende la ruta Nº 11 (provincial), pasando por Victoria, con unos 225 kilómetros íntegramente pavimentados.-
- La ruta Nº 133 une los 44 kilómetros entre Nogoyá y Victoria, por medio de pavimento.-
- Una ruta pavimentada de 107 kilómetros une a La Paz y San José de Feliciano (es la provincial Nº 1).-
- Entre Gualaguay y Gualaguaychí corre la ruta Nº 136 (90 kilómetros: 30 // pavimentados y 60 de tierra).-
- Tiene 49 kilómetros de pavimento la ruta Nº 138 que va de Paraná a Diamante.-

Un 90% de los caminos de Entre Ríos son de tierra y además el tipo de suelo y de orografía entrerriano, hacen que sea un problema harte difícil la conservación de los mismos.- Las lluvias frecuentes, el tránsito de tropas de hacienda, contribuyen a reagrar la situación.-

Tres sistemas de balsa comunican a Entre Ríos con las provincias neomesopotámicas.-

Por el sur el At. Brazo Largo se une con Zárate (provincia de Buenos Aires) con dos balsas que cruzan respectivamente el Río Paraná Guazú / al norte y el Paraná de las Palmas al sur, completando el trayecto 25 kilómetros de camino por isla.-

De Victoria a Puerto San Martín (provincia de Santa Fe), 21 / kilómetros, hay otro servicio de balsa, muy afectado por las bajantes estacionales del río Paraná, que obligan a interrumpir los servicios.-

Hay otra balsa entre Paraná y Santa Fe, que lleva de Paraná hasta la Isla Berduc, por tierra se sigue hasta Colastiné y por balsa-cadena se cruza a la costa de Santa Fe, siguiendo por tierra hasta encontrar la ruta Nº 168.- Además de las balsas, hay lanchas de pasajeros que hacen diversos recorridos: Paraná-Santa Fe, Victoria-Rosario, Puerto Ruiz-Zárate, Gualaguaychú-Fray Bentos (República Oriental del Uruguay), Concepción del Uruguay-Paysandú (Uruguay), Colón-Paysandú y Concordia-Salto (Uruguay).-

El Ferrocarril General Urquiza con unos 2.049 kilómetros de vías -de trocha media- sirve las comunicaciones de la provincia uniendo sus principales ciudades, y además, con la Capital Federal.-

La vía central del Urquiza arranca de Paraná, cruza la provincia de Oeste a Este, pasa por los departamentos de Nogoyá y Rosario del Tala y llega a Concordia: desprendiéndose de esta vía otros ramales ponen en comunicación las ciudades citadas con Victoria, Gualaguay, Gualaguaychú, Uruguay y Villaguay.- De Gualaguay se prolonga la línea hasta Iticuy empalmado con Zárate por medio de un ferry-boat siguiendo a la Capital Federal.- De // Concordia sigue el ferrocarril al norte, hacia Corrientes, Misiones y hasta / Asunción del Paraguay.-

Como todos los del país la edad de rieles del FNGU es elevada: un 58% de los mismos supera los 50 años y su estado, según calificaciones técnicas, es en un 60/70% regular o malo.-

Es históricamente destacable, pues proviene de julio de 1866, la inauguración del ferrocarril "Primer Entrerriano" entre Gualaguay y Puerto Ruiz - 10 kilómetros aproximadamente -, arrastrando el primer convoy la locomotora "La Solís".-

## 2) Energía.-

Otro gran problema de la provincia es la insuficiencia de / energía.- A pesar de la posibilidad potencial de instalación de usinas hidroeléctricas (Salto Grande, por ejemplo), Entre Ríos debe soportar la escasez de ese maravilloso fluido que es la electricidad, y por ende se coarta / su disponibilidad a industrias instaladas o a instalarse en su territorio.-

Actualmente un gran número de cooperativas locales ha instalado usinas termoeléctricas en diversos lugares que no contaban con electricidad o tenían problemas con su utilización.- No siempre estas entidades han traído una solución definitiva.-

Sin embargo a poco que se logren los capitales necesarios y superar distintas situaciones, el aprovechamiento del río Uruguay, en la zona del Salto Grande, llegará a concretarse.- El lugar en que se ha decidido (una Comisión Técnica Mixta Argentino-Uruguaya ha estudiado el tema) que se / levanten las obras de hidroelectrificación es Ayuí - 20 kilómetros al norte de Concordia y 15 kilómetros al norte de Salto (R.O. del Uruguay).-

Los estudios realizados prevén un vertedero central con compuertas movibles de una longitud entre los 650 y los 800 metros.- Se instalarán dos centrales hidroeléctricas semejantes, una en cada margen del río / Uruguay, una esclusa de navegación y un puente internacional sobre la presa unirá Argentina y Uruguay.- Su potencial total permitirá abastecer las necesidades de una inmensa zona ávida de electricidad.- Como adicional se pueden hacer obras de regadío.-

Otro plan teórico para el aprovechamiento del potencial hidro- / eléctrico entrerriano es en la zona de Hernandarias, sobre el Paraná medio, //



unos 80 kilómetros al norte de la capital de la provincia.-

Allí el río se estrecha considerablemente, y se estima que / una usina podría generar una elevada cantidad de kilovatios-hora de energía.-

Según la Dirección Provincial de Industria y Energía había a octubre de 1961 una potencia instalada de 30.975 kilovatios y a instalarse / 67.739 kilovatios.-

<u>LOCALIDAD</u>	<u>POTENCIA INSTALADA 10/61</u>	<u>POTENCIA A INSTALARSE</u>
Nogoyá	832	10.000
Gualeguaychú	2.584	5.000
Gualeguay	1.500	3.000
La Paz	825	3.000
Chajarí	350	1.200
Concordia	3.308	14.600
El Pingo	—	1.000
Urdinarrain	335	3.000
Paraná	3.840	4.000
C. del Uruguay	8.000	12.000
Victoria	1.872	1.500
Villaguay	1.411	1.000
Crespo	576	1.080
<b>TOTALES</b>	<b>30.975</b>	<b>67.739</b>

Según la Dirección Nacional de Energía y Combustibles había a 1959 las siguientes centrales prestatarias de servicio público: (5)

	<u>G.I.</u>	<u>VAPOR</u>	<u>HIDRO</u>	<u>TOTAL</u>	<u>PRODUCCION</u>
	<u>KW</u>	<u>KW</u>	<u>KW</u>	<u>KW</u>	<u>MILES KWH</u>
Nacionales	11.581	8.501	—	20.082	48.555
Municipales	1.107	—	—	1.107	2.114
Cooperativas	5.421	—	—	5.421	11.988
Particulares	3.222	—	—	3.222	5.407
<b>Totales</b>	<b>21.331</b>	<b>8.501</b>	<b>—</b>	<b>29.832</b>	<b>68.064</b>

A la misma fecha la Dirección mencionada proporcionó los siguientes datos referentes a la energía generada por ramos de industrias:

<u>TIPO DE INDUSTRIA</u>	<u>RAMO</u>	<u>MILES DE KWH</u>
Extractivas	Canteras y minas	1.323
Manufactureras	(Alimentos y bebidas	21.233
	(Vidrios y piedras	17.500
	(Metales (sin máquina)	90
	(Gas y tracción eléctrica	827
Otras		<u>538</u>
<b>Total general</b>		<b><u>41.511</u></b>

De acuerdo al Boletín de la Dirección Nacional de Estadísticas y Censos de julio/setiembre de 1964 la producción de electricidad en miles de KWH era la siguiente: (6)

<u>PERIODO</u>	<u>TOTAL DEL PAIS</u>	<u>ENTRE RIOS</u>	<u>PORCIENTO</u>
1962	8.772.000	90.000	1,02
1963	9.160.688	98.522	1,07
1 a 4 / 1964	3.318.495	41.534	1,25

Entre Ríos ocupaba a 1963 el 7º puesto entre las provincias productoras de electricidad, aún con el porcentaje tan pequeño mostrado más arriba.- El primer lugar lo ocupaba la Capital Federal, siguiéndole Buenos Aires, Córdoba, Mendoza, Santa Fe y San Juan.- Solamente entre la Capital Federal y Buenos Aires producían el 74,6% de los kilovatios-hora del país, lo que es otro de los índices demostrativos de la concentración económico-industrial y de población en este sector.-

3) Recursos del Gobierno.-

Los Estados desarrollan actividades de la más diversa naturaleza: educativa, militar, policial, sanitaria, etc.- Para cumplir sus fines emplean los servicios de personal y adquieren bienes producidos por los particulares.- Podrían obligar a la prestación de esos servicios y tomar los bienes por la fuerza, siendo esta una práctica llevada a cabo en épocas pasadas, pero el procedimiento normal es satisfacer esas necesidades de los Estados pagando / por ellas los precios corrientes del mercado, por lo que deben obtener los fondos necesarios.-

Algunas veces los Estados venden los servicios que prestan, financiando su costo a la manera de los particulares, como por ejemplo servicios postales, aguas corrientes, transporte, electricidad.- En otras oportunidades,

los servicios estatales son de una naturaleza tal que no deben ni pueden venderse a los particulares usuarios, debido a que tales prestaciones benefician a la comunidad en su conjunto o que su venta podría ser contraria a los principios de equidad, porque sus beneficios deben llegar a todos sin ningún obstáculo

Los déficits o superávits originados por la prestación de algunos de los servicios y los servicios sin costo son financiados por los Estados por medio de la imposición, basada en determinados criterios tales como el capital, el ingreso o renta obtenida por los particulares.- No existe una relación directa entre las prestaciones de los Estados y los impuestos que cobran, por lo tanto el pago del tributo por sí no da derecho al contribuyente a recibir / cualquier servicio del Estado.- El elemento fundamental que caracteriza al impuesto es la coacción, pues no es posible optar si se quiere o no pagar el tributo.-

En nuestro país como una extensión de lo que ocurre en la Nación, también en las provincias las actividades del Gobierno constituyen un sector cada vez más importante de la economía.-

El crecimiento mencionado en el párrafo anterior origina un aumento de los gastos en que debe incurrir el poder central y, lógicamente, redundando en la mayor proporción de regulación oficial y en la presión tributaria creciente sobre las economías particulares.-

Las provincias, dentro de nuestro sistema de organización política, no pueden hacer frente a la financiación de sus gastos con emisión de dinero (función privativa de la Nación), sino que solamente disponen del poder de imposición provincial, de la porción de impuestos recaudados por la Nación que le corresponde y de los empréstitos y préstamos lanzados u obtenidos.-

El Consejo Federal de Inversiones, en su Estudio de la Política Fiscal en la Provincia de Entre Ríos, agrupa los ingresos fiscales en dos grandes grupos: corrientes y de capital .- (4)

Los ingresos corrientes se componen de los impuestos, de los precios de bienes y servicios que el Gobierno vende al público y recursos / suministrados por el Gobierno Nacional, siendo clasificados por el C.F.I. en Ingresos Corrientes Tributarios y en No Tributarios.-

Los ingresos tributarios comprenden impuestos directos que / gravan bienes e ingresos de las personas e indirectos que inciden sobre el / consumo de bienes y servicios.-

El Consejo Federal de Inversiones confeccionó el cuadro siguiente, donde aparece la estructura de los ingresos corrientes fiscales entre 1955 y 1960: (en millones de m.n.)

<u>INGRESOS CORRIENTES TOTALES</u>						
	<u>1955</u>	<u>1956</u>	<u>1957</u>	<u>1958</u>	<u>1959</u>	<u>1960</u>
1- <u>Ingresos Tribut.</u>	<u>131,1</u>	<u>141,8</u>	<u>172,3</u>	<u>197,5</u>	<u>395,3</u>	<u>598,9</u>
a) <u>Imp. Directos</u>	72,6	74,0	92,2	99,0	196,6	353,7
b) <u>Imp. Indirectos</u>	<u>58,5</u>	<u>67,8</u>	<u>80,1</u>	<u>98,5</u>	<u>198,7</u>	<u>245,2</u>
2- <u>Ingr. No Tribut.</u>	176,9	208,0	280,8	382,9	753,6	846,6

INGRESOS CORRIENTES TOTALES A PRECIOS DE 1955

	<u>1955</u>	<u>1956</u>	<u>1957</u>	<u>1958</u>	<u>1959</u>
1- <u>Ingresos Tribut.</u>	<u>131.1</u>	<u>114.9</u>	<u>118.3</u>	<u>87.7</u>	<u>114.7</u>
a) Imp. Directos	72,6	60,0	63,3	44,0	57,0
b) Imp. Indirectos	<u>58.5</u>	<u>54.9</u>	<u>55.0</u>	<u>43.7</u>	<u>57.7</u>
2- <u>Ingr. No Tribut.</u>	176,9	168,5	193,0	170,2	218,6

Del análisis de estas cifras se pueden extraer conclusiones: el sistema tributario es regresivo, debiendo destacar que un tercio de la cifra de impuestos directos corresponde a Caja de Jubilaciones y Pensiones y que aumenta progresivamente el porcentaje de impuestos indirectos con respecto a // los directos; los ingresos reales, medidos según el poder adquisitivo de 1955, van decayendo relativamente y en comparación con las necesidades; se produce / un incremento de los llamados ingresos no tributarios, principalmente por el / aumento en la participación en impuestos nacionales y también por el aumento / de los subsidios otorgados por el Gobierno Nacional.-

Según el Boletín de Estadística (enero-marzo de 1964), al 31 de octubre de 1962 había en la provincia de Entre Ríos los siguientes inscriptos / en los impuestos que se detallan:

<u>IMPUESTO</u>	<u>INSCRIPTOS</u>	<u>PORCIENTO DEL TOTAL DEL PAIS</u>
Réditos	28.445	2.8
Ventas	383	.6
Aprendizaje	334	1.6

En el Impuesto a los Réditos la recaudación del año calendario 1962 fue de \$ 223.819.000, o sea un 0.83% del total del país, según la misma fuente mencionada anteriormente.- Si nos retrotraemos al año 1960 la recaudación porcentual con relación al país fue de 0.89%.-

La distribución porcentual de las recaudaciones de impuestos en todo el país entre la Nación, las provincias, la Municipalidad de la Ciudad de Buenos Aires y Tierra del Fuego fue en 1963 como sigue (en millones de pesos):

<u>IMPUESTO</u>	<u>NACION</u>	<u>PROVINCIAS</u>	<u>MUN. C.</u> <u>BS. AS.</u>	<u>TIERRA</u> <u>DEL</u> <u>FUEGO</u>	<u>RECAUDACION</u>
Réditos	17.039.7	10.583,6	1.763.9	11.8	29.399.
Ventas	15.893.6	9.623.4	1.604.9	10.7	26.731,6
G. Eventuales	596.9	104.5	17.4	.1	1.029.8
B. Extraord.	168.3	104.5	17.4	.1	290.3
Emergencia 60	86.9	54	9	.1	150.
Rev. Activos	763.7	474.3	79.1	.5	1.317.6
Emerg. 62/64	2.790.1	1.677.1	279.5	1.8	4.658.5
Blanqueo Cp.	3.289.8	2.043,4	340.6	2.2	5.676
Internos Un.	10.952.8	9.325.1	—	—	20.277.9
<b>Totales</b>	<b>51.091.8</b>	<b>33.989.9</b>	<b>4.111.8</b>	<b>27.3</b>	<b>89.530.7</b>

Destaco que la potestad de imposición emana de la Constitución / Nacional.-

Esta dispone que recursos tiene el tesoro nacional, haciendo en principio una división de poderes entre la Nación y las Provincias.- En ese / aspecto, la Constitución no ha sido precisa, recordamos que data del año 1853.

tal es así, que no ha habido acuerdo sobre el alcance de tal división de poderes.- Pero de lo que no hay duda es que Nación y Provincias tienen facultades de imponer gravámenes.-

En cambio, en relación a las municipalidades, de acuerdo a lo expresado por la Corte Suprema, es claro que son simples delegaciones de los poderes provinciales; por ello sus poderes impositivos son delegados y tienen el alcance de las autorizaciones dadas por las constituciones provinciales y sus leyes orgánicas respectivas.-

Según el Boletín de la Dirección General Impositiva, volumen 10, Nº 100 de abril de 1962, tocó a Entre Ríos un 1,5% de la recaudación de los / cinco principales impuestos nacionales en 1959/60, distribuida de acuerdo al régimen de coparticipación federal.- A continuación se proporcionan las cifras totales en miles de pesos:

<u>IMPUESTO</u>	<u>ENTRE RIOS</u>	<u>PORCIENTO</u>	<u>TOTAL DEL PAIS</u>
Réditos	326.958	1.4	24.087.946
Ventas	229.603	1.4	16.884.013
Ganancias Eventuales	9.392	1.3	697.904
B. Extraordinarios	37.636	1.3	2.783.648
Internos Unificados	<u>273.404</u>	2.2	<u>12.519.600</u>
	<u>876.993</u>	1.5	<u>56.973.111</u>

Las cifras de ingresos fiscales tienen significación comparadas con el nivel de gastos efectuados por el Gobierno Provincial con el propósito de cumplir sus fines.-

Entre los años 1955-59 hubo un incremento de gastos públicos de 242%, aunque considerando precios de 1955 los gastos reales por habitante des-



endieron en 7%, según cifras proporcionadas por el Consejo Federal de Inversiones, reproducidas en el Cuadro siguiente:

AÑO	TOTAL DE GASTOS PUBLICOS		GASTO PUBLICO POR HABITANTE
	A PRECIOS CORRIENTES	A PRECIOS DE 1955	
	- millones de m\$ -		pesos de 1955
1955	352,9	352,9	381
1956	398,9	323,2	343
1957	473,5	325,3	341
1958	647,8	287,9	297
1959	1.206,6	350	355
	Indice 1955 = 100		
1955	100	100	100
1956	113	92	90
1957	134	92	90
1958	184	82	78
1959	342	99	93

Además, la composición de los gastos varía fundamentalmente durante el período mencionado: hasta 1958 crecen los gastos de consumo (remuneraciones y gastos generales) y de subvenciones y previsión y asistencia social y luego de ese año se registra un intenso aumento en gastos de capital (inversiones directas en caninos, energía o indirectas en préstamos para viviendas, industrias).-

Dado que el incremento de ingresos no alcanza a cubrir el de egresos, y con el fin de lograr una mayor estabilidad económica de la provin-

cia, lograda a través de una política adecuada del sector gubernamental, es necesario tender a una igualdad de ambos rubros.--

Para ello se cuenta con dos posibilidades: aumento de los ingresos o disminución de los gastos.--

La incrementación de los distintos rubros que componen los ingresos debe ser cuidadosamente estudiada.-- Una política impositiva muy pesada puede causar desaliento en los sectores productivos privados, estimando, en cambio, la tendencia al atesoramiento, la especulación, la emigración y la falta de inversión real en bienes de producción.-- Se debe tener en cuenta que cualquiera sea el sistema de progresión o proporción que se dé a los impuestos se debe medir su repercusión en los distintos sectores.--

Algunos impuestos provinciales admitirían alguna modificación, por ejemplo:

- a) Impuesto Inmobiliario: admite mayor progresividad y aplicación de adicionales y es necesaria una actualización de las valuaciones de los inmuebles;
- b) Impuesto a las Actividades Lucrativas: enfrenta una fuerte evasión que debe intentarse controlar y debe estudiarse la posibilidad de hacerlo progresivo buscando la promoción del desarrollo económico y una equitativa distribución de ingresos.--

La disminución de los gastos de cualquier gobierno es sumamente difícil debido a causas políticas y administrativas y a la ampliación de funciones y de deberes de los Estados.--

oooo0oooo

## CAPITULO V

### POSIBILIDADES DE SOLUCION

#### 1) Política Fiscal y Crediticia.-

Es necesario confeccionar y llevar a cabo un programa de desarrollo con el fin de dar a la economía entrerriana el impulso que necesita.-

Este programa requiere la aplicación firme de una política de desarrollo que no trabe la iniciativa privada, antes bien la estimule, mediante los eficaces instrumentos de que el Gobierno dispone: política fiscal, crediticia, y sin perjuicio de participación directa en inversiones básicas no / realizables por la iniciativa privada.-

Para elaborar ese programa se debe determinar en primer término cuales son las metas del crecimiento, para lo cual se deben analizar la / evolución operada en los últimos tiempos y las posibilidades presentes para / una acción con miras al crecimiento mediante un esfuerzo o un estímulo determinado.-

Según Rostow (15) el examen de los módulos de desarrollo de diferentes economías revela dos hechos simples:

- 1) Las tasas de crecimiento en los distintos sectores de la // economía varían notablemente en cualquier período dado.-
- 2) En cierto sentido significativo, el crecimiento total parece basarse, en determinados períodos, en los resultados directos

e indirectos del crecimiento sumamente rápido de algunos sectores claves.-

Cita Rostow algunos ejemplos en que sectores principales tuvieron importancia capital en el crecimiento económico de algunos países.-

La industria algodonera en el sostenimiento del desarrollo británico general desde 1780 hasta 1840, seguida por el auge del hierro en lingotes de 1840 a 1850, el acero, las industrias químicas, de electricidad y de ingeniería liviana.-

También en Estados Unidos desde los ferrocarriles del Oeste / en el tercer cuarto de siglo, continuando con el hierro, el acero, industrias químicas, electricidad, ingeniería liviana, el automóvil, que formaron la sucesión de sectores principales de crecimiento.-

Rostow señala que puede resultar útil para el análisis la división de los distintos sectores de una economía en tres clases:

- a) Sectores de crecimiento primario, con posibilidades de innovación o explotación de nuevos recursos, originando una tasa de crecimiento notablemente más alta que el término / medio de la economía.
- b) Sectores de crecimiento suplementario, que reaccionan directa y rápidamente ante el adelanto de los sectores primarios.
- c) Sectores de crecimiento derivado, cuyo adelanto tiene relación firme con el incremento del ingreso total real, con la población y la producción industrial, o con otro parámetro / global de progresión escasa.-

La utilidad de esta división para el análisis estaría dada por la identificación de los sectores de más rápido movimiento y por la / consideración de las acciones recíprocas del desarrollo entre los sectores claves de la economía.-

Menciona Rostow la opinión de C.P. Kindleberger en Review of Economics and Statistics, NOV. 1952 p.p. 391-394, acerca de que la aialación de puntos estratégicos de ataque era el enfoque más adecuado para originar / un desarrollo económico más rápido.- El problema es seleccionar los sectores de crecimiento primario definiendo con precisión los fenómenos estratégicos / cuyo rendimiento en incremento de producción es el máximo de acuerdo a las / unidades adicionales de inversión realizada, considerando las reacciones su- plamentarias y derivadas.-

Resume Rostow su idea en este sentido diciendo que "un agudo / sentido de las prioridades y una comprensión de las posibilidades para explo- tar los procesos que se autorrefuerzan mediante poderosos estímulos hacia pun- tos estratégicos, podrían difundir perfectamente la política y la sociología / del desarrollo económico, así como la distribución de recursos en su sentido / más corriente".-

Trasladado este esquema y esta teoría de Rostow al panorama y a la situación económico-financiera que presenta la provincia de Entre Ríos, / expuestos en páginas anteriores, surge la enorme tarea de selección y de fija- ción de prioridades reales para establecer la política a desarrollar combinan- do la acción gubernamental y la privada.-

Tal vez esa acción debe dirigirse hacia los cuellos de botella mencionados en el Capítulo IV: comunicaciones, energía y recursos económicos /

del Gobierno Provincial.-

Un primer paso debe ser dado indudablemente por parte del / Gobierno, actuando decididamente para encaminar la actividad privada, la / que por acción derivada se sentirá encadenada al inicio de un posible pro- / ceso de desarrollo.-

El Gobierno debe:

- a) Encarar una modificación de la ley impositiva de manera / que proporcione un aumento de la recaudación de sus im- / puestas.- Esa acción podría dirigirse sobre impuestos di- / rectos como el inmobiliario y transmisión gratuita de bie- / nes y sobre impuestos indirectos, por ejemplo actividades / lucrativas y sellos, pero debe cuidarse que la incidencia / final del gravamen no desaliente el sector productivo pri- / vado;
- b) Insistir en una mayor participación en los impuestos recau- / dados por la Nación, a pesar que lo percibido por la provin- / cia por este conducto exceda lo recaudado geográficamente en / su territorio.- Esta campaña de insistencia podría basarse / en que debe hacerse una sana política nacional de fomento ha- / cia el interior del país y también propugnarse una descentra- / lización industrial desde el enorme complejo Capital Federal- / Gran Buenos Aires.-

Mediante el cumplimiento de estos dos puntos el Gobierno puede / aumentar los medios de que dispone para colaborar eficazmente en el lanzamien- / to de la economía entrerriana hacia su premisario destino.-

- c) Tratar de reducir o, por lo menos, detener la tendencia / hacia un fuerte incremento de los gastos corrientes de la administración con el fin de aumentar las disponibilidades por este concepto, reforzando lo manifestado en los dos / puntos anteriores.-

Tal vez sea ésta la política más difícil de seguir por // cualquier gobierno dada la frondosa burocracia existente / y los compromisos políticos y personales de los gobernantes.- Una racionalización administrativa sería atentaria contra el aparato político de un partido quitándole votos / de quienes medran y viven de estas situaciones;

- d) Fomentar por medio de sus institutos especializados, como / el Banco de Entre Ríos, los créditos hacia el sector privado, único que muestra experiencia occidental nos demuestra que / verdaderamente puede crear riqueza.-

Estos créditos pueden ser selectivos, cuidando que se inviertan productivamente.-

La provincia podría llegar incluso a avalar operaciones privadas seriamente estudiadas para que obtengan crédito de instituciones mundiales especializadas, permitiendo con esta política el fomento de industrias ya instaladas con un futuro / cierto o de aquellas sin explotar a fondo o hacia las que puedan instalarse aprovechando los cuantiosos recursos naturales de la región y favoreciendo la tecnificación del agro;

- e) Encauzar los propios recursos del Gobierno, invirtiéndolos / realmente en obras públicas útiles.-

Entre estas obras públicas fijar prioridades, teniendo en /

cuenta que los beneficios de las mismas se encadenan, repercutiendo sobre el resto de la actividad económico-productiva de la provincia.-

Los principales déficits están, de acuerdo a lo expuesto, en caminos interiores, vías de acceso desde el exterior de la provincia y energía eléctrica.-

En caminos interiores pienso que una red troncal pavimentada que una Gualeguay con Rosario del Tala, Villaguay y San José de Feliciano, abriéndose desde allí hacia las poblaciones ubicadas a orillas del Paraná y Uruguay, completándose con caminos mejorados (pedregullo) vecinales, soluciona el problema de fondo.-

El acceso desde el exterior, aparte del túnel subfluvial, debe encararse con puentes que den salida por el sur.- El lugar ideal, siempre que sea técnicamente posible, es cercano a los actuales atracaderos de balsas, puesto que se cuenta con accesos por tierra ya construídos (a pesar de las malas condiciones del camino mejorado que sale del atracadero Brazo Largo).- Creo que esta salida es fundamental para ampliar el mercado de los productos naturales perecederos (aves, citrus), de los que Entre Ríos es fuerte productor, llevándolos a los lugares de consumo masivo.-

Dado que uno de los problemas para realizar estas obras es su pago ¿no sería posible obtener financiamiento a largo plazo en el mercado mundial de capitales, amortizando la deuda mediante el cobro de derechos de peaje a sus usuarios?



Es necesario aumentar las disponibilidades de energía eléctrica, para lo cual es indispensable contar por razones de economía de producción y de cantidad de fluido con el funcionamiento de la usina hidroeléctrica del Salto Grande. Este proyecto, que es mencionado permanentemente pero que no termina de concretarse, permitiría que las industrias instaladas cuenten con la energía necesaria y que se abra un amplio campo para su uso por posibles explotaciones futuras.

- f) Dadas las condiciones económicas necesarias, en lo que pueden contribuir algo los puntos expuestos anteriormente, se puede pensar en el aumento de fuentes de trabajo, que permitirán evitar la emigración de gente en edad y con capacidad ideal para rendir frutos a la comunidad, luego de haber pasado por la etapa preparatoria en el interior de la provincia y recibir, además, el aporte de mano de obra de otros lados y la contribución de sus propios hijos que se han especializado en otros centros de cultura y tecnificación.

Producida por ejemplo, una electrificación rural que permita al habitante del campo en general, disfrutar de comodidades y un nivel y modo de vida similar al de la ciudad puede llegar a desaparecer o disminuir el fantasma de las emigraciones.

## 2) Conclusión General.

Teniendo en cuenta que el desarrollo económico argentino depende y dependerá por algunos años de su intercambio con países extranjeros, con los cuales nuestro desarrollo productivo y estabilización están íntimamente conectados, nuestro país debe tener una política adecuada con orientación y prioridades, a fin de asegurar una posición normal de nuestras balanzas comercial y de pagos. En consecuencia, es de primordial importancia el mejoramiento, en volumen y precio, y la diversificación de nuestras exportaciones, y establecer una selección cuidadosa de nuestras importaciones.

La agricultura y la ganadería proporcionan cerca del 95% del total /

de muestras exportaciones.- Sin tener en cuenta esta circunstancia, se llegó a pensar que el desarrollo industrial era la panacea para el crecimiento del país; es por ello que durante los últimos años la producción agrícola-ganadera permaneció detenida y descuidada, mientras que el incremento en el consumo interno de sus productos redujo el monto destinado a la exportación.-

Por lo tanto la agricultura y la ganadería necesitan urgentemente un programa planificado, a fin de obtener la fuente de fondos que proveerá el necesario flujo de capital para evitar déficits en nuestra balanza comercial.-

Para ello se necesita, entre otras cosas, una política de selección crediticia fomentando el agro mediante préstamos destinados a la compra de animales / de cría y maquinarias de todo tipo para mecanizar las tareas; a mejoras como silos, / tinglados, bañaderos, etc.; a praderas artificiales y forestación; a recolección de / cosechas.- Debe considerarse para la concesión de créditos bancarios la elasticidad productiva de los factores de la producción, así como la facilidad de su obtención.- La tierra es el bien menos escaso, el de menor importancia relativa con relación a su escases, por lo que su absorción de créditos debe ser menor debiendo la política de / créditos tener este hecho en cuenta (16).- La aplicación de estas medidas tenderá a facilitar la capitalización del campo y la reactivación de las industrias con él vinculadas, llevando la producción a los niveles normales de 1941/42.-

En términos generales, puede decirse que el crecimiento de la producción de carnes, fue consecuencia fundamental del aumento de las existencias en los // primeros tiempos y del mejoramiento de los rendimientos, en términos de precocidad y calidad, en la última parte.-

Es obvio que las cifras de existencias no ponen de relieve la mayor disponibilidad de carnes que existe entre un animal tipo de la época actual y uno críollo semisalvaje típico del inicio de la ganadería argentina; en realidad median diferencias notables en rendimiento de producción de carnes y en precocidad.- Este mejoramiento de las especies está basado en las leyes de la herencia sexual, directa y atávica, utilizando el cruzamiento de razas.-

La participación de cada raza dentro de las existencias totales de ganado manifiestan no solo el grado notable de mejoramiento ya alcanzado, sino la / tendencia constante en ese sentido.- Se advierte una tendencia creciente en todos / los mercados consumidores hacia una demanda de carnes más magra, circunstancia que / podría llevar a cruzamientos diversificados, y, asimismo, exige progresivamente tro- / sos más reducidos para el consumo, lo que conduce a faenamientos de animales más pre- / coces, disminuyendo el peso de la res.-

En la ganadería, como en el sector agrícola, los rendimientos no / reciben la influencia de un único elemento.- En este caso tienen particular importan- / cia la producción de pasturas naturales y artificiales y el nivel de calidad de las / razas ganaderas.- Sin embargo, este último aspecto, aún cuando todavía se pueda pro- / gresar en él, no tiene tanta preeminencia, debido al manifiesto adelanto ya alcanzado.- Es importante, en el caso particular entrerriano, el control y erradicación de enfer- / medades.-

Las pasturas naturales y artificiales constituyen la materia prima o insumo básico, de los que depende un flujo regular de la producción de carnes, lo cual es resultado de una evolución normal del stock ganadero.- Para ello es fundamental, / en primer lugar, asegurar pastos para el ganado en el curso de todo el año y, en se- / gundo lugar, hacer que la producción de aquellos se eleve.- Esto es posible en la me- / dida en que se logren, para el buen desarrollo de las praderas artificiales y natura- / les, condiciones adecuadas de fertilidad, humedad y temperatura.-

Lo evidente es que en el agro entrerriano, como consecuencia de la / falta de pastos, se producen, en determinadas épocas del año, liquidaciones y pérdidas de carnes en las existencias ganaderas, difíciles de recuperar, y también deficiencias en el crecimiento del ganado.- Estos son factores que -en definitiva - conducen a dis- / minuir los volúmenes de carnes producidos y sobre los que, en el futuro, debe actuarse para superarlos.-

Entre los años 1920 y 1962 se produce un estancamiento y/o reducción de los rendimientos de carnes por animal faenado, pese al mejoramiento alcanzado en las

existencias ganaderas.- Sin embargo, debe tenerse en cuenta que, si bien la mestización conduce a un aumento de peso al principio, resulta evidente que entre un criollo y un mestizo, hay una sensible diferencia de kilogramos a favor del segundo.- Pero, alcanzado un alto nivel de mestización, como es el caso de nuestra ganadería en la zona pampeana -- comprendiendo Entre Ríos --, la orientación zootécnica puede conducir a una acentuada disminución de tamaño y peso de la res.- Lo acontecido con el Aberdeen Angus es un ejemplo de lo dicho, pues actualmente los cricadores siguen una tendencia destinada a recuperar tamaño, que había sido deliberadamente reducido en el curso de muchos años.-

La solución para el problema de la alimentación de los ganados entraña, en parte, la solución paralela al problema de las enfermedades, por cuanto los animales fuertes y bien alimentados son menos proclives a ellas.- Los factores que impiden una disponibilidad abundante y regular de pastos en el curso del año, reduciendo el volumen de carnes para consumo, son el excesivo pastoreo, el mal tratamiento del rastrojo y la mala o insuficiente rotación de las tierras.-

Los nuevos métodos de explotación pecuaria también conforman una perspectiva notable para el futuro de la ganadería.- En estos aspectos de la tecnificación los productores disponen ahora de la labor de investigación y extensión que está realizando el Instituto Nacional de Tecnología Agropecuaria - INTA --, que tiene estaciones especializadas en Paraná, Concordia y Concepción del Uruguay, donde se ensayan y cultivan todas las especies cuyo desarrollo conviene a la agropecuaria regional.-

Concluyendo, la ganadería entrerriana necesita imperiosamente algunas medidas, las que contribuirán a un mejor rendimiento y producción:

- a) política de fomento crediticio, fundamentalmente destinados a inversiones,
- b) control y ataque contra las enfermedades del ganado,
- c) desarrollo de mayor número de pasturas, principalmente artificiales,
- d) nuevos métodos de explotación pecuaria, selección de razas, etc.

Con relación a la producción de las granjas entrerrianas, de gran importancia para la economía provincial, se debe encarar:

- e) en cuanto a avicultura, la mayor tecnificación de los criaderos, selección de ponedoras y control de posturas, que permitan aumentar la producción de 120 a 200 / huevos por ponedora y por año, llevando la explotación a niveles económicos comparables con naciones especialistas en la materia,
- f) con relación a la apicultura, deben explotarse los colmenares racionalmente (bien trabajados por el hombre) y plantarse flora artificial que prolongue el período / de elaboración de 4 a 6 o 7 meses.- Estos dos factores permitirán una mayor producción de miel y, por ende, su aprovechamiento a nivel industrial.-

La riqueza cítrica entrerriana, a pesar de que es explotada extrayendo jugos, abonos mezcla y aceite esencial de mandarina verde, es todavía una riqueza incipiente, pero con inmensas posibilidades.-

Para obtener elevados rendimientos y alta calidad debe primeramente intensificarse la mecanización, el uso de fertilizantes y la lucha contra las plagas.- Logrado el aumento de producción es indispensable una industrialización que permita / el total aprovechamiento de las cosechas, evitando las enormes pérdidas por descomposición.- Se puedan producir jugos cítricos, extractos, jugos puros naturales y concentrados, líquidos, fluidos o congelados, dulces, aceites esenciales, tortas de alimento para el ganado, melazas y pectinas.-

También la agricultura de Entre Ríos necesita medidas tendientes a su mejoramiento.- Es una necesidad palpable la mecanización de las tareas rurales.- Actualmente existe un tractor cada 400 hectáreas cultivadas aproximadamente, lo que ni siquiera alcanza a compensar la progresiva pérdida de mano de obra - comentada en otro lugar - por su alejamiento de las actividades rurales.-

Además es conveniente el cultivo en gran escala de otras especies / (actualmente se limita al trigo, lino, maíz y arroz), como girasol, algodón, oliva, / tártago, maní, etc., de fácil crecimiento en el clima y suelo entrerrianos, lo que /

permitiría un mayor contenido agrícola a la economía provincial y derivaría en nuevas industrias y mayor ocupación de mano de obra.-

Finalmente es de suma importancia para el progreso de Entre Ríos - de acuerdo a lo dicho en el punto anterior - la mayor disponibilidad de energía / eléctrica y la construcción de vías de comunicación interiores y con el resto del / país, posibilitando la instalación de industrias y la salida de la producción entrerriana, para lo cual es de importancia decisiva la política fiscal y crediticia que desarrolle el Gobierno.-

oooo00oooo

## BIBLIOGRAFIA

- BANCO CENTRAL DE LA REPUBLICA ARGENTINA - Boletín Estadístico - Noviembre 1964 (1).-
- BANCO GANADERO ARGENTINO - La Producción Rural Argentina - 1er. Trimestre 1965-1965.-
- BANCO GANADERO ARGENTINO - La Producción Rural Argentina en 1964 - 1965.-
- BANCO DE ENTRE RIOS - Memorias 1950/64 (2).-
- CALDERON, Luis B.: Urquiza - Síntesis histórica de su época, su actuación y obra -  
Librería Perlado - 1949.-
- CASTRO, Antonio P.: Nueva Historia de Urquiza - Industrial, comerciante y ganadero -  
Ed. Bonari - 1953 (3).-
- CONSEJO FEDERAL DE INVERSIONES - Revista de Economía Regional - Año 1 - Nº 1 - 1964.-
- CONSEJO TECNICO DE INVERSIONES S.A. - La Economía Argentina - 1965.-
- CONSEJO FEDERAL DE INVERSIONES - Instituto de Investigaciones Económicas y financieras  
de C.G.E. - Panorama Energético Argentino - 1963.-
- CONSEJO FEDERAL DE INVERSIONES - Política Fiscal en la Provincia de Entre Ríos - Buenos  
Aires - 1960 (4).-
- DIRECCION NACIONAL DE ENERGIA Y COMBUSTIBLE - Energía Eléctrica 1959 (5).-
- DIRECCION NACIONAL DE ESTADISTICA Y CENSOS - Boletín de Estadística - Enero/Marzo, Abril,  
Junio y Julio/Setiembre 1964 (6).-
- ETCHEVERRY, V.D.: Las Cooperativas Agrícolas en Entre Ríos - Tesis - Librería del Colegio  
Concepción del Uruguay - 1914 (7).-
- FELQUER, J.F. y FELQUER, L.R.M.B. de - Geografía de Entre Ríos - Física, Biología, Humana -  
Editorial Nueva Impresora - Paraná - 1962.-
- GIANELLO, L.: Historia de Entre Ríos (1520-1910) - Provincia de Entre Ríos - Ministerio  
de Educación - 1951 (8).-
- GUARESTI, J.J. (h): Economía Política - Kraft - 1964 - (16).-
- JUNTA NACIONAL DE CARNES - Reseña 1963 (9).-
- MACCHI, M.E.: Urquiza Última Etapa - Librería y Editorial Castellvi S.A. - Santa Fe -  
1955 - (10).-
- MACCHI, M.E.: Historia de un libro (Ministerios de San José - Juan Coronado) Imprimex -  
Concepción del Uruguay - 1962.-
- MERENER, D.M.: El Movimiento Cooperativo en Entre Ríos - Casa de Rochdale - Buenos Aires  
1951 - (11).-
- NEWTON, J.: Francisco Ramírez - El Supremo Entrerriano - Editorial Plus Ultra - 1964.-
- O.E.C.E.I.: Economía Agropecuaria Argentina - Problemas y Soluciones - 1964.-

- O.E.C.E.I. - Producción Agrícola Argentina - A Nivel Provincial - Buenos Aires - 1965.-
- O.E.C.E.I. - Argentina - Síntesis Económica y Financiera Nº 1 - Buenos Aires - 1960.-
- OUTES, F.F. y BRUGH, C.: Los Aborígenes de la República Argentina - Estrada y Cía / Editores - Buenos Aires - 1910.-
- PEREZ COLMAN, C.B.: Historia de Entre Ríos - Epoca Colonial (1520-1810) - Imprenta de la Provincia - 1936 (12).-
- PODER EJECUTIVO - (Mensaje al Honorable Congreso de la Nación) - Regímenes de Coparticipación Federal en Impuestos Nacionales - Impuestos - La Ley S.A./ Buenos Aires - 1964, XXII, Nº 23 página 447/474 (13).-
- PODER EJECUTIVO NACIONAL - Síntesis Estadística de las Sociedades Cooperativas - Dirección Nacional de Cooperativas - Buenos Aires, 1961 pp. 26 (14)
- PROVINCIA DE ENTRE RÍOS - Mensajes de Gobernadores a las Asambleas Legislativas al Inaugurarse Períodos de Sesiones.-
- REULA, F.: Historia de Entre Ríos - Política, Etnica, Económica, Social, Cultural y Moral - Editorial Castellvi S.A. - Santa Fe - 1963.-
- ROSTOW, W.W.: El Proceso del Desarrollo - Ed. Vea y Lea - Buenos Aires - 2ª Edición - 1959 - p.p. 281/296 (15).-
- RUIZ MORENO, L.: El General don Francisco Ramírez - Fe de Bautismo de la Democracia y Piedra Angular del Federalismo - Paraná - 1955.-
- SARCHE, J.M.: El General Urquiza y la Campaña de Caseros - Comisión Nacional del Monumento al Capitán General J.J. de Urquiza - Buenos Aires - 1941.-
- SHELL C.A.P.S.A. - Departamento Investigaciones Económicas - Argentina - 1964.-
- SHELL C.A.P.S.A. - Departamento Investigaciones Económicas - Estimación de Producción y Consumo de Petróleo, Gas Natural y Energía en General 1964-1971 - 1964.-
- TECHINT - Boletín Informativo Nº 147 - 1965.-
- VAQUER, A.: Consideraciones sobre Algunos Problemas Argentinos Vinculados a la Producción - Boletín Centro Argentino de Ingenieros - 1961.-
- VAQUER, A.: La Reforma Agraria y Otros Factores de Producción - Talleres Gráficos Buschi S.R.L. - Buenos Aires - 1962.-
- VAZQUEZ, A.S.: Dos Siglos de Vida Entrerriana - Ministerio de Educación - Prov. de Entre Ríos - Paraná - 1950.-
- VICTORIN, C.: El Crédito Agrario en la Prov. de Entre Ríos - Tesis - 1942.-



# INDICE

Página

<u>PRÓLOGO</u> .....	2
----------------------	---

## CAPITULO I

<u>INTRODUCCION HISTORICA</u> .....	3
-------------------------------------	---

## CAPITULO II

<u>ASPECTOS GEODEMOGRAFICOS</u> .....	7
1) Generalidades - Límites, suelo y clima .....	7
2) Hidrografía .....	10
3) Flora, fauna y minería .....	11
4) Población .....	13

## CAPITULO III

<u>ASPECTOS E INSTITUCIONES ECONOMICAS</u> .....	22
1) Riqueza Agropecuaria .....	22
2) Industrias Instaladas .....	36
a) Industrias extractivas .....	38
b) Industrias manufactureras .....	38
3) Sistemas e Instituciones de significación económica .....	42
a) Cooperativismo y cooperativas .....	42
b) Bancos .....	53

## CAPITULO IV

<u>CUELLOS DE BOTELLA</u> .....	82
1) Comunicaciones .....	82

	Página
2) Energía .....	87
3) Recursos del Gobierno .....	90

**CAPITULO V**

<b><u>POSIBILIDADES DE SOLUCION</u></b> .....	98
1) Política Fiscal y Crediticia .....	98
2) Conclusión General .....	104

<b><u>BIBLIOGRAFIA</u></b> .....	105
----------------------------------	-----

oooo0oooo

**INDICE DE MAPAS**

Nº 1 - <u>HIDRO-OROGRAFICO</u> .....	9
Nº 2 - <u>POLITICO - CLIMATICO</u> .....	12
Nº 3 - <u>VIAS DE COMUNICACION</u> .....	83

oooo0oooo

**INDICE DE GRAFICOS**

Nº 1 - <u>CRECIMIENTO COMPARADO DE POBLACION SEGUN CENSOS</u> .....	20
Nº 2 - <u>BANCO NACION (Entre Rios)-PRESTAMOS OTORGADOS</u> .....	81

oooo0oooo


202.1701  
828.

UNIVERSIDAD DE BUENOS AIRES  
FACULTAD DE CIENCIAS ECONOMICAS

Tesis para optar al Título  
de  
Doctor en Ciencias Económicas

"POLITICA FISCAL Y CREDITICIA  
PARA EL CRECIMIENTO DE LA  
PROVINCIA DE ENTRE RIOS"

Guillermo Francisco Barroetaveña  
Registro N°: 21969  
Domicilio: Espinosa 89 "B"  
T.E.: 99-6756



Año 1 9 6 5

## RESUMEN

En este trabajo se intenta demostrar que la provincia de Entre Ríos posee un rico potencial natural que, apenas se solucionen problemas en distintos factores económicos, le deben permitir llegar a etapas de desarrollo y riqueza de primera magnitud.-

Se hace una breve introducción histórica, desde el aborigen lagareño hasta las épocas del célebre Pronunciamiento de Urquiza, coincidiendo esta última con una situación económica floreciente.-

Después se ubica geográficamente a la provincia, señalando su aspecto orográfico particular, las "cushillas", y la fertilidad del suelo entrerriano.-

El clima subtropical de Entre Ríos es beneficioso para la vida en general, siendo muy ricas en ejemplares de valor la flora y la fauna de la provincia.-

Otra de las características salientes de Entre Ríos es la profusidad de cursos de agua, algunos de ellos - el Paraná y el Uruguay, sus límites - de importancia continental.-

El crecimiento de la población entrerriana prácticamente se ha detenido, influenciado por la continua emigración, debida principalmente a la falta de ocupación para la mano de obra.-

Es Entre Ríos una de las provincias argentinas en que predominan más marcadamente las explotaciones agrícola-ganaderas sobre el resto de las ac-

tividades de la economía.- Sin embargo, los cultivos agrícolas son "extensivos" y todavía se alimenta especialmente a la hacienda con pasturas naturales.

Las principales industrias son las que aprovechan la producción agropecuaria: molinos harineros, arroceros y maiceros, fábricas de aceite de lino y frigoríficos ganaderos y de aves.- Se hace mención especial a la producción de azúcar de remolacha, cítrica y de pollos parrilleros, los que unen a un presente promisorio un futuro lleno de esperanzas.- Algunos minerales / no metalíferos son también explotados en nivel industrial: yeso, cal y sílice, por ejemplo.-

Los Bancos de Entre Ríos dedican la mayor parte de sus préstamos a la producción primaria y han recibido depósitos en mayor proporción que el aumento de medios de pago y de los préstamos durante los últimos años // (1962/63).- Esto ha conducido a una disminución de las disponibilidades relativas de circulante dentro de la provincia.-

Actualmente tiene la provincia sectores decididamente negativos que detienen el progreso general: las vías de comunicación internas y con el / resto del país son totalmente insuficientes y la energía eléctrica es escasa a lo que debemos adicionar que los recursos del Gobierno provincial son de muy limitados alcances.-

Hay evidentemente posibilidades de solución para el actual estado de infradesarrollo de la provincia.- Se mencionan durante el trabajo varias a desarrollar a través de una política fiscal y crediticia por el Gobierno entrerriano, las que deben dirigirse seleccionando y fijando prioridades hacia los "cuellos de botella" marcados en el mismo:

- a) Aumento de los ingresos del Gobierno provincial y estabilización de sus gastos, permitiendo una disponibilidad de fondos, para encauzarlos hacia obras públicas (carinos, puentes interprovinciales, usinas eléctricas, etc.);
- b) Fomento de los créditos hacia el sector privado, principalmente el industrial, ya sean por medio de sus instituciones especializadas o avalando los préstamos que pudieran conceder otros institutos.-

Entre Ríos cuenta con su propio Banco (de capitales mixtos), el que absorbe cerca del 50% del movimiento bancario de la provincia, complementado en esta actividad con la remarcable actuación del Banco de la Nación Argentina.-

Es fundamental la política de ambas instituciones crediticias / para el futuro de la provincia.- Deben cambiar el destino de sus préstamos hacia sectores de mayor productividad y ocupación de mano de obra y, a la vez, / aumentar sustancialmente las sumas a prestar.-

Como se dice, son claras y definidas las fallas de la economía / provincial, por lo que no es difícil fijar las metas hacia las que deber dirigirse los esfuerzos destinados a encauzarla.- A nuestro criterio se han espuesto / to en este trabajo las fallas principales y delineado las posibles acciones a / tomar en el futuro para corregirlas.-